



**МАРИЙ ЭЛ РЕСПУБЛИКЫН  
ТӐРТЫКШӐ**

**ЗАКОН  
РЕСПУБЛИКИ МАРИЙ ЭЛ**

**О преобразовании  
некоторых административно-территориальных единиц  
и муниципальных образований в Республике Марий Эл и о внесении  
изменений в отдельные законодательные акты Республики Марий Эл**

Принят Государственным Собранием  
Республики Марий Эл

26 декабря 2013 года

**С т а т ь я 1.** Настоящим Законом осуществляется преобразование в Республике Марий Эл некоторых административно-территориальных единиц путем их объединения в порядке, установленном Законом Республики Марий Эл от 3 мая 2006 года № 22-З "О порядке решения вопросов административно-территориального устройства (деления) Республики Марий Эл", и некоторых муниципальных образований путем их объединения в порядке, установленном Федеральным законом от 6 октября 2003 года № 131-ФЗ "Об общих принципах организации местного самоуправления в Российской Федерации" (далее – Федеральный закон).

Полное и сокращенное наименования каждого вновь образованного муниципального образования устанавливаются уставом соответствующего муниципального образования.

Преобразование муниципальных образований осуществляется с согласия населения каждого из муниципальных образований, выраженного представительным органом каждого из объединяемых муниципальных образований в порядке, установленном Федеральным законом.

**С т а т ь я 2.** Преобразовать путем объединения в Медведевском районе следующие административно-территориальные единицы:

1. Пижменский, Туршинский и Люльпанский сельские округа в Люльпанский сельский округ с административным центром в деревне Люльпаны.

2. Нужьяльский и Нурминский сельские округа в Нурминский сельский округ с административным центром в селе Нурма.

**Статья 3.** Преобразовать в границах Медведевского района:

1. Муниципальное образование "Пижменское сельское поселение", муниципальное образование "Туршинское сельское поселение" и муниципальное образование "Люльпанское сельское поселение" путем их объединения в новое муниципальное образование, наделив его статусом сельского поселения с административным центром в деревне Люльпаны.

2. Муниципальное образование "Нужьяльское сельское поселение" и муниципальное образование "Нурминское сельское поселение" путем их объединения в новое муниципальное образование, наделив его статусом сельского поселения с административным центром в селе Нурма.

**Статья 4.** Новые муниципальные образования считаются вновь образованными со дня вступления в силу настоящего Закона.

До формирования органов местного самоуправления вновь образованного муниципального образования полномочия по решению вопросов местного значения вновь образованного муниципального образования на соответствующих территориях осуществляют органы местного самоуправления, которые на день создания вновь образованного муниципального образования осуществляли полномочия по решению вопросов местного значения на этих территориях.

Муниципальные правовые акты, принятые органами местного самоуправления, которые на день создания вновь образованного муниципального образования осуществляли полномочия по решению вопросов местного значения на соответствующих территориях, действуют в части, не противоречащей федеральным законам и иным нормативным правовым актам Российской Федерации, Конституции Республики Марий Эл, законам и иным нормативным правовым актам Республики Марий Эл, а также муниципальным правовым актам органов местного самоуправления вновь образованного муниципального образования.

Органы местного самоуправления вновь образованного муниципального образования в соответствии со своей компетенцией являются правопреемниками органов местного самоуправления, которые на день создания вновь образованного муниципального образования осуществляли полномочия по решению вопросов местного значения на соответствующей территории, в отношениях с органами государственной власти Российской Федерации, органами государственной власти субъектов Российской Федерации, органами местного самоуправления, физическими и юридическими лицами. Вопросы правопреемства подлежат урегулированию муниципальными правовыми актами вновь образованного муниципального образования.

До урегулирования муниципальными правовыми актами вновь образованного муниципального образования вопросов правопреемства в отношении органов местных администраций, муниципальных учреждений, предприятий и организаций, ранее созданных органами местного самоуправления, которые на день создания вновь образованного

муниципального образования осуществляли полномочия по решению вопросов местного значения на соответствующей территории, или с их участием, соответствующие органы местных администраций, муниципальные учреждения, предприятия и организации продолжают осуществлять свою деятельность с сохранением их прежней организационно-правовой формы.

Имущество, находившееся в собственности муниципальных образований, преобразованных в соответствии с настоящим Законом, переходит в собственность вновь образованных муниципальных образований согласно передаточному (разделительному) акту.

**Статья 5.** Установить срок полномочий депутатов представительных органов вновь образованных муниципальных образований пять лет.

Установить численность депутатов представительных органов вновь образованных муниципальных образований согласно приложению к настоящему Закону.

Выборы депутатов представительных органов вновь образованных муниципальных образований назначаются и проводятся в порядке и в сроки, которые установлены федеральными законами и Законом Республики Марий Эл от 2 декабря 2008 года № 70-З "О выборах в органы местного самоуправления в Республике Марий Эл".

В случае отсутствия в течение одного месяца со дня вступления в силу настоящего Закона инициативы граждан о проведении местного референдума по вопросу определения структуры органов местного самоуправления вновь образованного муниципального образования глава вновь образованного муниципального образования избирается вновь сформированным представительным органом из своего состава на срок полномочий этого органа.

Полномочия главы вновь образованного муниципального образования:

1) представляет муниципальное образование в отношениях с органами местного самоуправления других муниципальных образований, органами государственной власти, гражданами и организациями, без доверенности действует от имени муниципального образования;

2) заключает контракт с главой администрации муниципального образования;

3) обеспечивает осуществление органами местного самоуправления муниципального образования полномочий по решению вопросов местного значения и отдельных государственных полномочий, переданных органам местного самоуправления муниципального образования федеральными законами и законами Республики Марий Эл;

4) представляет представительному органу муниципального образования ежегодные отчеты о результатах своей деятельности, в том числе о решении вопросов, поставленных представительным органом муниципального образования;

5) осуществляет иные полномочия в соответствии с Федеральным законом и уставом муниципального образования.

**Статья 6.** Утвердить границы вновь образованных муниципальных образований, совпадающие с границами объединившихся муниципальных образований, установленные в Законе Республики Марий Эл от 28 декабря 2004 года № 62-З "О составе и границах сельских, городских поселений", за исключением границ их совместного примыкания, охватывающие по площади территории объединившихся муниципальных образований.

**Статья 7.** Финансовое обеспечение деятельности органов местного самоуправления вновь образованных муниципальных образований в 2014 году осуществляется за счет средств бюджетов преобразованных муниципальных образований.

**Статья 8.** Внести в приложение к Закону Республики Марий Эл от 21 декабря 2000 года № 51-З "О создании должностей мировых судей и судебных участков в Республике Марий Эл" (Собрание законодательства Республики Марий Эл, 2001, № 1, ст. 4; 2005, № 12 (часть I), ст. 437; 2006, № 1 (часть I), ст. 4; 2007, № 11 (часть I), ст. 503; 2009, № 5, ст. 214; 2010, № 9 (часть I), ст. 428; 2011, № 6, ст. 300; портал "Марий Эл официальная" ([portal.mari.ru/pravo](http://portal.mari.ru/pravo)), 2 августа 2013 г., № 01082013010021) изменение, изложив позицию "Судебный участок № 28" раздела 5 "Медведевский судебный район" в следующей редакции:

"Судебный участок № 28:

включает территорию Медведевского района, в границы которой входят поселок городского типа Краснооктябрьский; сельские округа: Азяковский, Люльпанский, Нурминский, Руэмский, Сенькинский и Шойбулакский.

Местом постоянного пребывания мирового судьи судебного участка № 28 является поселок городского типа Медведево."

**Статья 9.** Со дня вступления в силу настоящего Закона и до 1 января 2015 года действует переходный период преобразования муниципальных образований.

В течение переходного периода осуществляется формирование органов местного самоуправления вновь образованных муниципальных образований, а также завершается урегулирование иных вопросов, связанных с преобразованием муниципальных образований.

Преобразованные муниципальные образования "Пижменское сельское поселение", "Туршинское сельское поселение", "Люльпанское сельское поселение", "Нужъяльское сельское поселение" и "Нурминское сельское поселение" утрачивают статус самостоятельных муниципальных образований с 1 января 2015 года.

Органы местного самоуправления вновь образованных муниципальных образований осуществляют все полномочия по вопросам местного значения, относящимся к их компетенции, со дня их формирования.

На переходный период представительные органы вновь образованных муниципальных образований со дня их формирования исполняют полномочия представительных органов преобразованных муниципальных образований, указанных в части третьей настоящей статьи.

Местные администрации преобразованных муниципальных образований, указанных в части третьей настоящей статьи, осуществляют свои полномочия в целях выполнения задач переходного периода до завершения формирования местных администраций вновь образованных муниципальных образований.

Местные администрации преобразованных муниципальных образований, расположенные в административных центрах вновь образованных муниципальных образований, до завершения формирования местных администраций вновь образованных муниципальных образований осуществляют полномочия местных администраций вновь образованных муниципальных образований.

Исполнение местных бюджетов преобразованных муниципальных образований, указанных в части третьей настоящей статьи, на 2014 год в переходный период обеспечивается местными администрациями указанных муниципальных образований до завершения формирования местных администраций вновь образованных муниципальных образований. Местные администрации вновь образованных муниципальных образований со дня их формирования обеспечивают исполнение местных бюджетов преобразованных муниципальных образований, указанных в части третьей настоящей статьи, отдельно по каждому преобразованному муниципальному образованию.

Проекты местных бюджетов вновь образованных муниципальных образований на 2015 год разрабатываются в форме проекта муниципального правового акта представительного органа вновь образованного муниципального образования.

Составление и утверждение отчетов об исполнении местных бюджетов преобразованных муниципальных образований, указанных в части третьей настоящей статьи, за 2014 год осуществляется органами местного самоуправления вновь образованных муниципальных образований отдельно по каждому преобразованному муниципальному образованию.

**С т а т ь я 10.** Внести в пункт 1 статьи 3 Закона Республики Марий Эл от 18 июня 2004 года № 15-З "О статусе, границах и составе муниципальных районов, городских округов в Республике Марий Эл" (Собрание законодательства Республики Марий Эл, 2004, № 7 (часть I), ст. 183, № 8, ст. 236, № 10, ст. 279; 2005, № 1 (часть I), ст. 16, № 8, ст. 329; 2006, № 1 (часть I), ст. 5; 2008, № 9 (часть II), ст. 463; 2009, № 5, ст. 211) следующее изменение:

подпункт 10 изложить в следующей редакции:

"10) в Медведевский муниципальный район:

сельские поселения - Азановское, Азяковское, Ежовское, Знаменское, Кузнецовское, Кундышское, Куярское, Люльпанское, Нурминское, Пекшиксалинское, Русско-Кукморское, Руэмское, Сенькинское, Сидоровское, Шойбулакское, Юбилейное;

городские поселения - Краснооктябрьский, Медведево;"

**Статья 11.** Внести в приложение № 1 к Закону Республики Марий Эл от 3 мая 2006 года № 22-З "О порядке решения вопросов административно-территориального устройства (деления) Республики Марий Эл" (Собрание законодательства Республики Марий Эл, 2006, № 6, ст. 227; 2007, № 3, ст. 121; 2009, № 10, ст. 420; 2010, № 1 (часть I), ст. 2, № 11, ст. 504; 2011, № 1 (часть I), ст. 3; портал "Марий Эл официальная" ([portal.mari.ru/pravo](http://portal.mari.ru/pravo)), 25 октября 2012 г., № 24102012010069) изменение, изложив позицию "Медведевский" в следующей редакции:

"Медведевский	Краснооктябрьский	пгт Краснооктябрьский
	Медведево	пгт Медведево
	Азановский	с. Азаново
	Азяковский	дер. Среднее Азяково
	Ежовский	с. Ежово
	Знаменский	пос. Знаменский
	Кузнецовский	с. Кузнецово
	Кундышский	пос. Силикатный
	Куярский	пос. Куяр
	Люльпанский	дер. Люльпаны
	Нурминский	с. Нурма
	Пекшиксалинский	дер. Пекшиксала
	Русско-Кукморский	дер. Русский Кукмор
	Руэмский	пос. Руэм
	Сенькинский	дер. Сенькино
	Сидоровский	дер. Сидорово
	Шойбулакский	с. Шойбулак
	Юбилейный	пос. Юбилейный".

**Статья 12.** Внести в Закон Республики Марий Эл от 28 декабря 2004 года № 62-З "О составе и границах сельских, городских поселений в Республике Марий Эл" (Собрание законодательства Республики Марий Эл, 2005, № 1 (часть I), ст. 16, № 4, ст. 152, № 8, ст. 329; 2006, № 1 (часть I), ст. 5, № 11, ст. 410; 2007, № 6, ст. 289; 2008, № 9 (часть II), ст. 463; 2009, № 5, ст. 211, № 8, ст. 341; 2011, № 6, ст. 305; 2012, № 1 (часть I), ст. 11; портал "Марий Эл официальная" ([portal.mari.ru/pravo](http://portal.mari.ru/pravo)), 30 мая 2012 г., № 28052012010029) следующие изменения:

1. В пункте 1 позиции "По Медведевскому району" статьи 1:

1) подпункты 8 и 9 изложить в следующей редакции:

"8) Люльпанское - административный центр д. Люльпаны (в составе: д. Люльпаны, д. Большая Убрень, д. Головино, д. Звереве, д. Курманаево, д. Малая Речка, д. Малая Турша, д. Новое Широково, д. Орловка, д. Пижма,

д. Соловьи, д. Средняя Турша, д. Сухоречье, п. Турша, д. Туршемучаш, д. Юж-Изыгачево, д. Юж-Озерный, д. Юж-Сапарово, д. Юж-Толешево);

9) Нурминское - административный центр с. Нурма (в составе: с. Нурма, д. Арбаны, д. Аргамач, д. Данилкино, д. Елемучаш, д. Малые Люльпаны, д. Малые Мазары, д. Нефедкино, д. Нужьялы, п. Нужьялы, п. Нужьяльское лесничество, д. Ныръял, п. Ошла, д. Яныкайсола);";

2) подпункты 10, 12, 17 признать утратившими силу.

2. Приложение № 7 изложить в следующей редакции:

**"ПРИЛОЖЕНИЕ № 7**  
к Закону Республики Марий Эл  
"О составе и границах сельских, городских  
поселений в Республике Марий Эл"  
(в редакции Закона Республики Марий Эл  
от 30 декабря 2013 года № 67-З )

**Описание и схемы границ сельских, городских поселений,  
находящихся в границах Медведевского района**

Описание границ сельских, городских поселений, находящихся  
в границах Медведевского района

1. Сельские поселения:

1) Азановское:

северная граница проходит от узловой точки УТ-151 до узловой точки УТ-150 по опорным точкам: ОП-7755, с ОП-7909 до ОП-7916, ОП-7907; далее от узловой точки УТ-150 до узловой точки УТ-152 по опорным точкам: с ОП-7894 до ОП-7907, с ОП-20100 до ОП-20107, с ОП-7874 до ОП-7893;

восточная граница проходит от узловой точки УТ-152 до узловой точки УТ-142 по опорным точкам: с ОП-7844 до ОП-7874;

южная граница проходит от узловой точки УТ-142 до узловой точки УТ-143 по опорным точкам: с ОП-7831 до ОП-7844, ОП-7739;

западная граница проходит от узловой точки УТ-143 до узловой точки УТ-151 по опорным точкам: с ОП-7739 до ОП-7755;

2) Азяковское:

северная граница проходит от узловой точки УТ-75 до узловой точки УТ-74 по опорным точкам: с ОП-8832 до ОП-8846, ОП-8962; далее от узловой точки УТ-74 до узловой точки УТ-73 по опорным точкам: ОП-8962, с ОП-8803 до ОП-8830, ОП-8932;

восточная граница проходит от узловой точки УТ-73 до узловой точки УТ-62 по опорным точкам: ОП-8932, с ОП-8764 до ОП-8801, ОП-8847; далее

восточная граница проходит от узловой точки УТ-73 до узловой точки УТ-62 по опорным точкам: ОП-8932, с ОП-8764 до ОП-8801, ОП-8847; далее от узловой точки УТ-62 до узловой точки УТ-61 по опорным точкам: ОП-8847, с ОП-8756 до ОП-8762;

южная граница проходит от узловой точки УТ-61 до узловой точки УТ-34 по опорным точкам: ОП-8756, с ОП-2891 до ОП-2902;

западная граница проходит от узловой точки УТ-34 до узловой точки УТ-33 по опорным точкам: ОП-2891, ОП-2660; далее от узловой точки УТ-33 до узловой точки УТ-75 по опорным точкам: ОП-2660, с ОП-2439 до ОП-2446, ОП-8846;

### 3) Ежовское:

северная граница проходит от узловой точки УТ-147 до узловой точки УТ-148 по опорным точкам: ОП-1074, с ОП-1096 до ОП-1128;

восточная граница проходит от узловой точки УТ-148 до узловой точки УТ-149 по опорным точкам: ОП-1128, с ОП-8120 до ОП-8128, ОП-8063; далее от узловой точки УТ-149 до узловой точки УТ-150 по опорным точкам: с ОП-7919 до ОП-8063, ОП-7907;

южная граница проходит от узловой точки УТ-150 до узловой точки УТ-151 по опорным точкам: ОП-7907, с ОП-7909 до ОП-7916, ОП-7755; далее от узловой точки УТ-151 до узловой точки УТ-145 по опорным точкам: ОП-7755, с ОП-7815 до ОП-7828;

западная граница проходит от узловой точки УТ-145 до узловой точки УТ-146 по опорным точкам: ОП-7815, ОП-8230, ОП-8229, с ОП-8140 до ОП-8149, ОП-8250, с ОП-8209 до ОП-8212, с ОП-8204 до ОП-8206, с ОП-8172 до ОП-8175, с ОП-8133 до ОП-8136, с ОП-8215 до ОП-8217, с ОП-8221 до ОП-8227, с ОП-8254 до ОП-8256, ОП-8252, с ОП-8150 до ОП-8156, ОП-8245, с ОП-8235 до ОП-8240, с ОП-8200 до ОП-8202, с ОП-8195 до ОП-8199, ОП-8190, ОП-8189, с ОП-8182 до ОП-8188, ОП-8157, с ОП-8160 до ОП-8166, ОП-1078; далее от узловой точки УТ-146 до узловой точки УТ-147 по опорным точкам: с ОП-1074 до ОП-1078;

### 4) Знаменское:

западная и северная границы проходят от узловой точки УТ-101 до узловой точки УТ-100 по опорным точкам: ОП-7478, с ОП-18862 до ОП-18876, с ОП-18940 до ОП-18943, с ОП-18877 до ОП-18935, ОП-7775; далее от узловой точки УТ-100 до узловой точки УТ-144 по опорным точкам: ОП-7775, с ОП-7777 до ОП-7796, ОП-7720;

восточная граница проходит от узловой точки УТ-144 до узловой точки УТ-102 по опорным точкам: ОП-7720, с ОП-13316 до ОП-13326, с ОП-13329 до ОП-13346, ОП-13264; далее от узловой точки УТ-102 до узловой точки УТ-104 по опорным точкам: ОП-13264, ОП-7480;

южная граница проходит от узловой точки УТ-104 до узловой точки УТ-101 по опорным точкам: ОП-7480, с ОП-7457 до ОП-7463, ОП-7452, ОП-7451, с ОП-7445 до ОП-7448, ОП-7421, ОП-7422, с ОП-7406 до ОП-7408, с ОП-7396 до ОП-7398, с ОП-7400 до ОП-7403,



ОП-7411, с ОП-7416 до ОП-7420, с ОП-7427 до ОП-7432, ОП-7434, с ОП-7437 до ОП-7441, ОП-7386, с ОП-7389 до ОП-7393, с ОП-7382 до ОП-7384, с ОП-7374 до ОП-7377, с ОП-7367 до ОП-7369, с ОП-7362 до ОП-7366, с ОП-7355 до ОП-7357, с ОП-7349 до ОП-7351, с ОП-20088 до ОП-20096, ОП-7478;

5) Кузнецовское:

северная граница проходит от узловой точки УТ-96 до узловой точки УТ-146 по опорным точкам: ОП-8528, ОП-1078;

восточная граница проходит от узловой точки УТ-146 до узловой точки УТ-145 по опорным точкам: ОП-1078, с ОП-8160 до ОП-8166, ОП-8157, с ОП-8182 до ОП-8188, ОП-8189, ОП-8190, с ОП-8195 до ОП-8199, с ОП-8200 до ОП-8202, с ОП-8235 до ОП-8240, ОП-8245, с ОП-8150 до ОП-8156, ОП-8252, с ОП-8254 до ОП-8256, с ОП-8221 до ОП-8227, с ОП-8215 до ОП-8217, с ОП-8133 до ОП-8136, с ОП-8172 до ОП-8175, с ОП-8204 до ОП-8206, с ОП-8209 до ОП-8212, ОП-8250, с ОП-8140 до ОП-8149, ОП-8229, ОП-8230, ОП-7815; далее от узловой точки УТ-145 до узловой точки УТ-99 по опорным точкам: с ОП-7799 до ОП-7815, ОП-18708;

южная граница проходит от узловой точки УТ-99 до узловой точки УТ-98 по опорным точкам: с ОП-18708 до ОП-18755, с ОП-18835 до ОП-18857, с ОП-18819 до ОП-18833, с ОП-18764 до ОП-18818, с ОП-19237 до ОП-19268, с ОП-19106 до ОП-19142, с ОП-18756 до ОП-18763, с ОП-8380 до ОП-8393, ОП-8328;

западная граница проходит от узловой точки УТ-98 до узловой точки УТ-97 по опорным точкам: с ОП-8302 до ОП-8328, ОП-8433; далее от узловой точки УТ-97 до узловой точки УТ-96 по опорным точкам: с ОП-8433 до ОП-8527, с ОП-20117 до ОП-20131, ОП-8528;

6) Кундышское:

северная граница проходит от узловой точки УТ-106 до узловой точки УТ-103 по опорным точкам: с ОП-6539 до ОП-6797;

восточная граница проходит от узловой точки УТ-103 до узловой точки УТ-105 по опорным точкам: ОП-6797, ОП-3631; далее от узловой точки УТ-105 до узловой точки УТ-107 по опорным точкам: с ОП-3631 до ОП-3644, ОП-3219;

южная граница проходит от узловой точки УТ-107 до узловой точки УТ-58 по опорным точкам: ОП-3219, с ОП-3228 до ОП-3232, ОП-6842;

западная граница проходит от узловой точки УТ-58 до узловой точки УТ-106 по опорным точкам: с ОП-6833 до ОП-6842, с ОП-6895 до ОП-6897, с ОП-6902 до ОП-6907, с ОП-6936 до ОП-6940, с ОП-6948 до ОП-6951, с ОП-6953 до ОП-6955, с ОП-6960 до ОП-6962, с ОП-6942 до ОП-6944, ОП-6922, ОП-6923, ОП-6908, с ОП-6913 до ОП-6915, с ОП-6918 до ОП-6921, с ОП-6929 до ОП-6932, с ОП-6968 до ОП-6971, с ОП-6974 до ОП-6976, ОП-6865, ОП-7052, ОП-7051, ОП-7060, ОП-7061,

ОП-7066, ОП-7067, ОП-7064, с ОП-7057 до ОП-7059, ОП-7054, ОП-7043, ОП-7044, ОП-7047, ОП-7048, ОП-7033, ОП-7032, ОП-7031, ОП-7028, ОП-7027, ОП-6874, ОП-6875, ОП-6876, ОП-6879, ОП-6880, ОП-7080, ОП-7079, ОП-7078, с ОП-7037 до ОП-7042, с ОП-7071 до ОП-7076, с ОП-7084 до ОП-7089, ОП-7081, с ОП-7094 до ОП-7100, с ОП-7104 до ОП-7106, с ОП-7112 до ОП-7116, ОП-7109, с ОП-7124 до ОП-7129, ОП-7119, с ОП-7133 до ОП-7139, с ОП-7143 до ОП-7146, с ОП-6883 до ОП-6885, с ОП-19085 до ОП-19087, с ОП-6891 до ОП-6894, с ОП-7023 до ОП-7025, ОП-7014, ОП-7015, ОП-7005, ОП-6992, ОП-6991, ОП-6980, ОП-6979, ОП-6978, ОП-6983, ОП-7020, ОП-7019, ОП-6997, с ОП-7000 до ОП-7004, ОП-6989, с ОП-6994 до ОП-6996, ОП-7010, ОП-7009, с ОП-6965 до ОП-6967, ОП-6868, ОП-6798, ОП-6799, с ОП-6826 до ОП-6829, с ОП-6820 до ОП-6823, ОП-6801, с ОП-6804 до ОП-6810, с ОП-6812 до ОП-6816, ОП-6850, с ОП-6846 до ОП-6849, с ОП-6858 до ОП-6860, с ОП-6537 до ОП-6539;

7) Куярское:

северная граница проходит от узловой точки УТ-65 до узловой точки УТ-101 по опорным точкам: ОП-7464, с ОП-7466 до ОП-7472, ОП-7478; далее от узловой точки УТ-101 до узловой точки УТ-104 по опорным точкам: ОП-7478, с ОП-20088 до ОП-20096, с ОП-7349 до ОП-7351, с ОП-7355 до ОП-7357, с ОП-7362 до ОП-7366, с ОП-7367 до ОП-7369, с ОП-7374 до ОП-7377, с ОП-7382 до ОП-7384, с ОП-7389 до ОП-7393, ОП-7386, с ОП-7437 до ОП-7441, ОП-7434, с ОП-7427 до ОП-7432, с ОП-7416 до ОП-7420, ОП-7411, с ОП-7400 до ОП-7403, с ОП-7396 до ОП-7398, с ОП-7406 до ОП-7408, ОП-7422, ОП-7421, с ОП-7445 до ОП-7448, ОП-7451, ОП-7452, с ОП-7457 до ОП-7463, ОП-7480;

восточная граница проходит от узловой точки УТ-104 до узловой точки УТ-103 по опорным точкам: ОП-7480, с ОП-7483 до ОП-7488, с ОП-7149 до ОП-7164, ОП-6797;

южная граница проходит от узловой точки УТ-103 до узловой точки УТ-106 по опорным точкам: с ОП-6539 до ОП-6797;

западная граница проходит от узловой точки УТ-106 до узловой точки УТ-65 по опорным точкам: ОП-6539, с ОП-7491 до ОП-7558, ОП-19030, с ОП-7560 до ОП-7571, с ОП-7223 до ОП-7225, с ОП-7215 до ОП-7218, ОП-7205, ОП-7193, ОП-7192, ОП-7195, с ОП-7211 до ОП-7213, ОП-7184, с ОП-7712 до ОП-7719, ОП-7168, ОП-7169, ОП-7170, ОП-7182, ОП-7181, с ОП-7188 до ОП-7191, с ОП-7174 до ОП-7178, с ОП-7198 до ОП-7204, ОП-7236, с ОП-7241 до ОП-7245, ОП-7248, ОП-7249, с ОП-7257 до ОП-7261, ОП-7253, с ОП-7320 до ОП-7323, ОП-7315, ОП-7316, ОП-7317, с ОП-7342 до ОП-7344, с ОП-7231 до ОП-7235, с ОП-7326 до ОП-7328, с ОП-7332 до ОП-7339, ОП-19065, с ОП-7265 до ОП-7312, ОП-7573, с ОП-7575 до ОП-7639, ОП-19062, с ОП-7641 до ОП-7695, с ОП-7698 до ОП-7710, ОП-7464;

## 8) Люльпанское:

северная граница проходит от узловой точки УТ-80 до узловой точки УТ-82 по опорным точкам: с ОП-9110 до ОП-9180, ОП-9258; далее от узловой точки УТ-82 до узловой точки УТ-85 по опорным точкам: с ОП-9258 до ОП-9274, ОП-9278; далее от узловой точки УТ-85 до узловой точки УТ-86 по опорным точкам: с ОП-9278 до ОП-9311;

восточная граница проходит от узловой точки УТ-86 до узловой точки УТ-92 по опорным точкам: ОП-9311, с ОП-905 до ОП-920, ОП-9016;

южная граница проходит от узловой точки УТ-92 до узловой точки УТ-84 по опорным точкам: с ОП-9016 до ОП-9020, ОП-9196; далее от узловой точки УТ-84 до узловой точки УТ-83 по опорным точкам: ОП-9196, с ОП-9022 до ОП-9080, ОП-9107; далее от узловой точки УТ-83 до узловой точки УТ-77 по опорным точкам: с ОП-9107 до ОП-9109, ОП-9103, ОП-9102, с ОП-9092 до ОП-9097, с ОП-9086 до ОП-9089, ОП-9083;

западная граница проходит от узловой точки УТ-77 до узловой точки УТ-80 по опорным точкам: ОП-9083, с ОП-2155 до ОП-2179, ОП-9110;

## 9) Нурминское:

северная граница проходит от узловой точки УТ-77 до узловой точки УТ-83 по опорным точкам: ОП-9083, с ОП-9086 до ОП-9089, с ОП-9092 до ОП-9097, с ОП-9102 до ОП-9103, с ОП-9107 до ОП-9109, ОП-9277; далее от узловой точки УТ-83 до узловой точки УТ-84 по опорным точкам: ОП-9107, с ОП-9022 до ОП-9080, ОП-9196; далее от узловой точки УТ-84 до узловой точки УТ-92 по опорным точкам: ОП-9196, с ОП-9016 до ОП-9020; далее от узловой точки УТ-92 до узловой точки УТ-91 по опорным точкам: ОП-9016, с ОП-897 до ОП-902, ОП-8566;

восточная граница проходит от узловой точки УТ-91 до узловой точки УТ-93 по опорным точкам: с ОП-8566 до ОП-8570, ОП-8998; далее от узловой точки УТ-93 до узловой точки УТ-70 по опорным точкам: ОП-8998, с ОП-8546 до ОП-8564;

южная граница проходит от узловой точки УТ-70 до узловой точки УТ-71 по опорным точкам: ОП-8546, с ОП-8573 до ОП-8613, ОП-8997; далее от узловой точки УТ-71 до узловой точки УТ-94 по опорным точкам: с ОП-8978 до ОП-8997, ОП-9015; далее от узловой точки УТ-94 до узловой точки УТ-74 по опорным точкам: ОП-9015, с ОП-8962 до ОП-8976; далее от узловой точки УТ-74 до узловой точки УТ-75 по опорным точкам: ОП-8962, с ОП-8832 до ОП-8846;

западная граница проходит от узловой точки УТ-75 до узловой точки УТ-76 по опорным точкам: ОП-8846, с ОП-2291 до ОП-2437; далее от узловой точки УТ-76 до узловой точки УТ-77 по опорным точкам: ОП-2291, ОП-2152, ОП-2153, ОП-9083;

## 10) Пекшиксалинское:

северная граница проходит от узловой точки УТ-71 до узловой точки УТ-70 по опорным точкам: ОП-8997, с ОП-8573 до ОП-8613, ОП-8546;

восточная граница проходит от узловой точки УТ-70 до узловой точки УТ-69 по опорным точкам: ОП-8546, ОП-8545, ОП-8572, с ОП-8529 до ОП-8543; далее от узловой точки УТ-69 до узловой точки УТ-68 по опорным точкам: ОП-8529, с ОП-8419 до ОП-8431, ОП-8646;

южная граница проходит от узловой точки УТ-68 до узловой точки УТ-67 по опорным точкам: с ОП-8646 до ОП-8671, ОП-8896; далее от узловой точки УТ-67 до узловой точки УТ-72 по опорным точкам: ОП-8896, с ОП-8673 до ОП-8691, ОП-8939;

западная граница проходит от узловой точки УТ-72 до узловой точки УТ-71 по опорным точкам: ОП-8939, с ОП-8615 до ОП-8644, ОП-8997;

11) Русско-Кукморское:

северная граница проходит от узловой точки УТ-99 до узловой точки УТ-145 по опорным точкам: ОП-18708, с ОП-7799 до ОП-7815; далее от узловой точки УТ-145 до узловой точки УТ-151 по опорным точкам: с ОП-7815 до ОП-7828, ОП-7755;

восточная граница проходит от узловой точки УТ-151 до узловой точки УТ-143 по опорным точкам: с ОП-7739 до ОП-7755;

южная граница проходит от узловой точки УТ-143 до узловой точки УТ-144 по опорным точкам: с ОП-7720 до ОП-7739; далее от узловой точки УТ-144 до узловой точки УТ-100 по опорным точкам: ОП-7720, с ОП-7777 до ОП-7796, ОП-7775;

западная граница проходит от узловой точки УТ-100 до узловой точки УТ-99 по опорным точкам: с ОП-7757 до ОП-7775, с ОП-18944 до ОП-18960, с ОП-19096 до ОП-19105, ОП-18708;

12) Руэмское:

северная граница проходит от узловой точки УТ-72 до узловой точки УТ-67 по опорным точкам: ОП-8939, с ОП-8673 до ОП-8691, ОП-8896;

восточная граница проходит от узловой точки УТ-67 до узловой точки УТ-66 по опорным точкам: с ОП-8896 до ОП-8901, ОП-20099; далее от узловой точки УТ-66 до узловой точки УТ-64 по опорным точкам: с ОП-20097 до ОП-20099, с ОП-8696 до ОП-8738, ОП-8948; далее от узловой точки УТ-64 до узловой точки УТ-63 по опорным точкам: с ОП-8948 до ОП-8957;

южная граница проходит от узловой точки УТ-63 до узловой точки УТ-62 по опорным точкам: ОП-8957, с ОП-20081 до ОП-20087, с ОП-8847 до ОП-8894;

западная граница проходит от узловой точки УТ-62 до узловой точки УТ-73 по опорным точкам: ОП-8847, с ОП-8764 до ОП-8801, ОП-8932; далее от узловой точки УТ-73 до узловой точки УТ-72 по опорным точкам: с ОП-8932 до ОП-8939;

13) Сенькинское:

северная граница проходит от узловой точки УТ-69 до узловой точки УТ-97 по опорным точкам: ОП-8529, с ОП-8258 до ОП-8300, ОП-8433;

восточная граница проходит от узловой точки УТ-97 до узловой точки УТ-98 по опорным точкам: ОП-8433, с ОП-8302 до ОП-8328;

южная граница проходит от узловой точки УТ-98 до узловой точки УТ-68 по опорным точкам: ОП-8328, с ОП-8369 до ОП-8379, с ОП-8330 до ОП-8368, с ОП-8394 до ОП-8417, ОП-8646;

западная граница проходит от узловой точки УТ-68 до узловой точки УТ-69 по опорным точкам: ОП-8646, с ОП-8419 до ОП-8431, ОП-8529;

14) Сидоровское:

северная граница проходит от узловой точки УТ-63 до узловой точки УТ-65 по опорным точкам: с ОП-8957 до ОП-8960, с ОП-18961 до ОП-18996, с ОП-19269 до ОП-19308, с ОП-19310 до ОП-19461, с ОП-18997 до ОП-19025, ОП-7464;

восточная граница проходит от узловой точки УТ-65 до узловой точки УТ-106 по опорным точкам: ОП-7464, с ОП-7698 до ОП-7710, с ОП-7641 до ОП-7695, ОП-19062, с ОП-7575 до ОП-7639, ОП-7573, с ОП-7265 до ОП-7312, ОП-19065, с ОП-7332 до ОП-7339, с ОП-7326 до ОП-7328, с ОП-7231 до ОП-7235, с ОП-7342 до ОП-7344, ОП-7317, ОП-7316, ОП-7315, с ОП-7320 до ОП-7323, ОП-7253, с ОП-7257 до ОП-7261, ОП-7249, ОП-7248, с ОП-7241 до ОП-7245, ОП-7236, с ОП-7198 до ОП-7204, с ОП-7174 до ОП-7178, с ОП-7188 до ОП-7191, ОП-7181, ОП-7182, ОП-7170, ОП-7169, ОП-7168, с ОП-7712 до ОП-7719, ОП-7184, с ОП-7211 до ОП-7213, ОП-7195, ОП-7192, ОП-7193, ОП-7205, с ОП-7215 до ОП-7218, с ОП-7223 до ОП-7225, с ОП-7560 до ОП-7571, ОП-19030, с ОП-7491 до ОП-7558, ОП-6539; далее от узловой точки УТ-106 до узловой точки УТ-58 по опорным точкам: с ОП-6537 до ОП-6539, с ОП-6858 до ОП-6860, с ОП-6846 до ОП-6849, ОП-6850, с ОП-6812 до ОП-6816, с ОП-6804 до ОП-6810, ОП-6801, с ОП-6820 до ОП-6823, с ОП-6826 до ОП-6829, ОП-6799, ОП-6798, ОП-6868, с ОП-6965 до ОП-6967, ОП-7009, ОП-7010, с ОП-6994 до ОП-6996, ОП-6989, с ОП-7000 до ОП-7004, ОП-6997, ОП-7019, ОП-7020, ОП-6983, ОП-6978, ОП-6979, ОП-6980, ОП-6991, ОП-6992, ОП-7005, ОП-7015, ОП-7014, с ОП-7023 до ОП-7025, с ОП-6891 до ОП-6894, с ОП-19085 до ОП-19087, с ОП-6883 до ОП-6885, с ОП-7143 до ОП-7146, с ОП-7133 до ОП-7139, ОП-7119, с ОП-7124 до ОП-7129, ОП-7109, с ОП-7112 до ОП-7116, с ОП-7104 до ОП-7106, с ОП-7094 до ОП-7100, ОП-7081, с ОП-7084 до ОП-7089, с ОП-7071 до ОП-7076, с ОП-7037 до ОП-7042, ОП-7078, ОП-7079, ОП-7080, ОП-6880, ОП-6879, ОП-6876, ОП-6875, ОП-6874, ОП-7027, ОП-7028, ОП-7031, ОП-7032, ОП-7033, ОП-7048, ОП-7047, ОП-7044, ОП-7043, ОП-7054, ОП-7057, ОП-7058, ОП-7059, ОП-7064, ОП-7067, ОП-7066, ОП-7061, ОП-7060, ОП-7051, ОП-7052, ОП-6865, с ОП-6974 до ОП-6976, с ОП-6968 до ОП-6971, с ОП-6929 до ОП-6932, с ОП-6918 до ОП-6921, с ОП-6913 до ОП-6915, ОП-6908, ОП-6923, ОП-6922, с ОП-6942 до ОП-6944, с ОП-6960 до ОП-6962, с ОП-6953 до ОП-6955, с ОП-6948 до ОП-6951, с ОП-6936 до ОП-6940, с ОП-6902 до ОП-6907, с ОП-6895 до ОП-6897, с ОП-6833 до ОП-6842;

южная граница проходит от узловой точки УТ-58 до узловой точки УТ-59 по опорным точкам: ОП-6842, ОП-3020; далее от узловой точки УТ-59 до узловой точки УТ-60 по опорным точкам: ОП-3020, ОП-3019;

западная граница проходит от узловой точки УТ-60 до узловой точки УТ-61 по опорным точкам: ОП-3019, с ОП-2886 до ОП-2889, ОП-8756; далее от узловой точки УТ-61 до узловой точки УТ-62 по опорным точкам: с ОП-8756 до ОП-8762, ОП-8847; далее от узловой точки УТ-62 до узловой точки УТ-63 по опорным точкам: с ОП-8847 до ОП-8894, с ОП-20081 до ОП-20087, ОП-8957;

15) Шойбулакское:

северная граница проходит от узловой точки УТ-91 до узловой точки УТ-90 по опорным точкам: ОП-8566, с ОП-874 до ОП-878, ОП-1000; далее от узловой точки УТ-90 до узловой точки УТ-95 по опорным точкам: с ОП-1000 до ОП-1009, ОП-1080; далее от узловой точки УТ-95 до узловой точки УТ-96 по опорным точкам: с ОП-1080 до ОП-1093, ОП-8528;

восточная граница проходит от узловой точки УТ-96 до узловой точки УТ-97 по опорным точкам: ОП-8528, с ОП-20117 до ОП-20131, с ОП-8433 до ОП-8527;

южная граница проходит от узловой точки УТ-97 до узловой точки УТ-69 по опорным точкам: ОП-8433, с ОП-8258 до ОП-8300, ОП-8529;

западная граница проходит от узловой точки УТ-69 до узловой точки УТ-70 по опорным точкам: с ОП-8529 до ОП-8543, ОП-8572, ОП-8545, ОП-8546; далее от узловой точки УТ-70 до узловой точки УТ-93 по опорным точкам: с ОП-8546 до ОП-8564, ОП-8998; далее от узловой точки УТ-93 до узловой точки УТ-91 по опорным точкам: ОП-8998, с ОП-8566 до ОП-8570;

16) Юбилейное:

северная граница проходит от узловой точки УТ-149 до узловой точки УТ-153 по опорным точкам: с ОП-8063 до ОП-8070;

восточная граница проходит от узловой точки УТ-153 до узловой точки УТ-152 по опорным точкам: ОП-8070, с ОП-8072 до ОП-8117, с ОП-19199 до ОП-19236, ОП-7874;

южная граница проходит от узловой точки УТ-152 до узловой точки УТ-150 по опорным точкам: с ОП-7874 до ОП-7893, с ОП-20100 до ОП-20108, с ОП-7894 до ОП-7907;

западная граница проходит от узловой точки УТ-150 до узловой точки УТ-149 по опорным точкам: ОП-7907, с ОП-7919 до ОП-8063.

2. Городские поселения:

1) Краснооктябрьский:

западная и северная границы проходят от узловой точки УТ-74 до узловой точки УТ-94 по опорным точкам: с ОП-8962 до ОП-8976, ОП-9015;

восточная граница проходит от узловой точки УТ-94 до узловой точки УТ-71 по опорным точкам: ОП-9015, с ОП-8978 до ОП-8997; далее от узловой точки УТ-71 до узловой точки УТ-72 по опорным точкам: ОП-8997, с ОП-8615 до ОП-8644, ОП-8939; далее от узловой точки УТ-72 до узловой точки УТ-73 по опорным точкам: с ОП-8932 до ОП-8939;

южная граница проходит от узловой точки УТ-73 до узловой точки УТ-74 по опорным точкам: ОП-8932, с ОП-8803 до ОП-8830, ОП-8962;

2) Медведево:

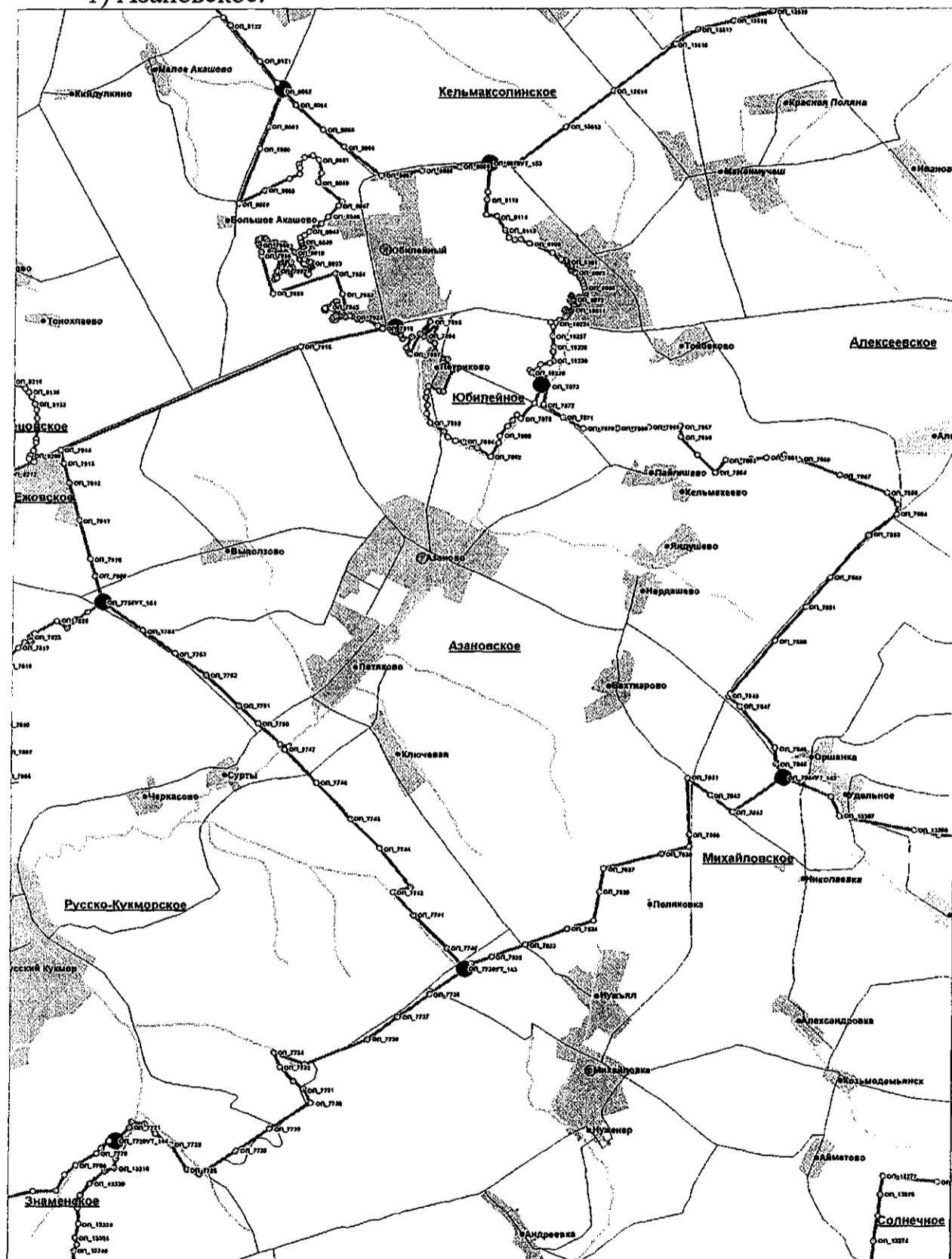
южная, западная и северная границы проходят от узловой точки УТ-64 до узловой точки УТ-66 по опорным точкам: ОП-8948, с ОП-8696 до ОП-8738, с ОП-20097 до ОП-20099;

восточная граница проходит от узловой точки УТ-66 до узловой точки УТ-64 по опорным точкам: ОП-20099, ОП-8902, ОП-8903, ОП-8695, ОП-8694, ОП-8931, с ОП-8742 до ОП-8754, с ОП-8940 до ОП-8948.

Схемы границ сельских, городских поселений,  
находящихся в границах Медведевского района

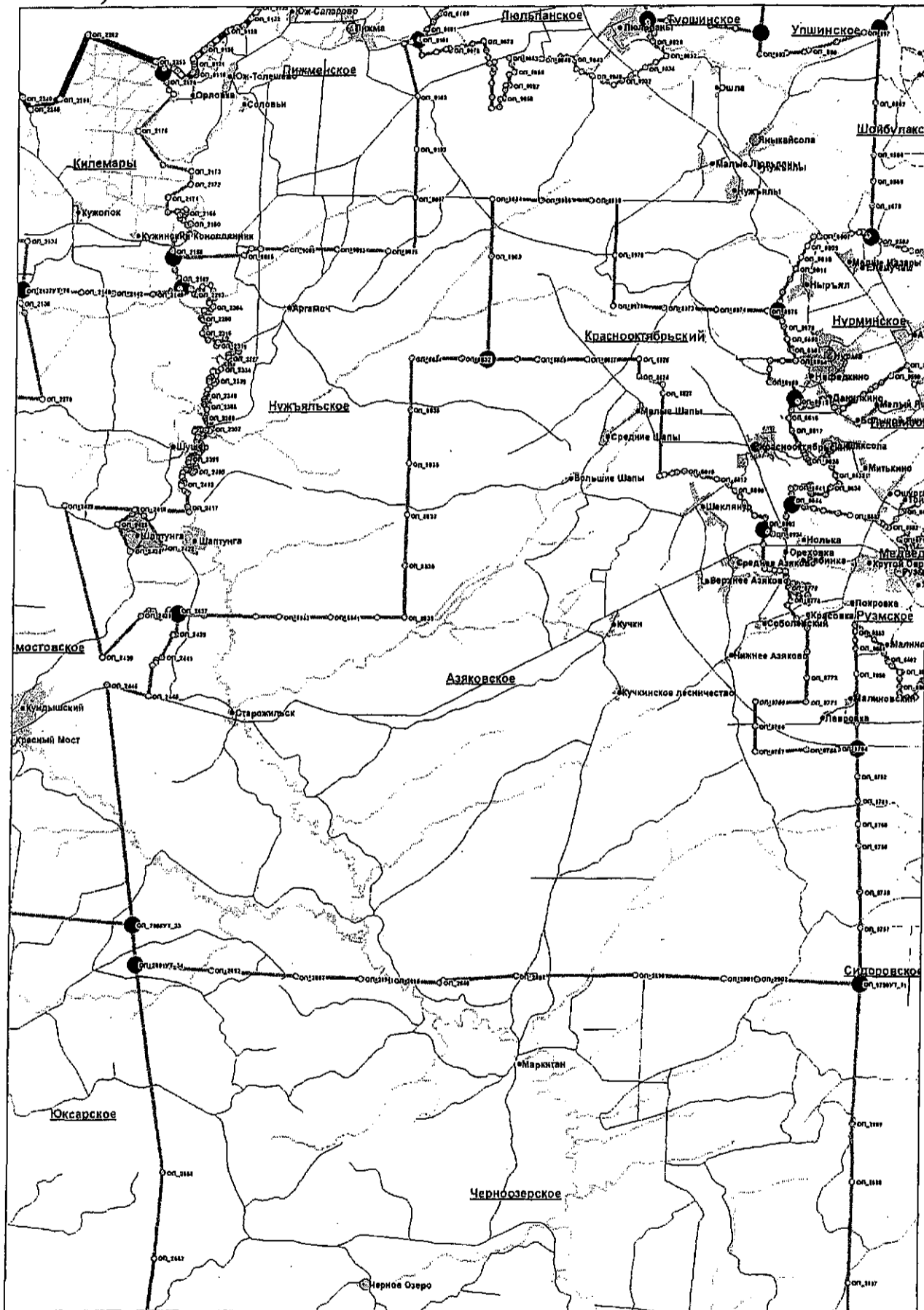
1. Сельские поселения:

1) Азановское:

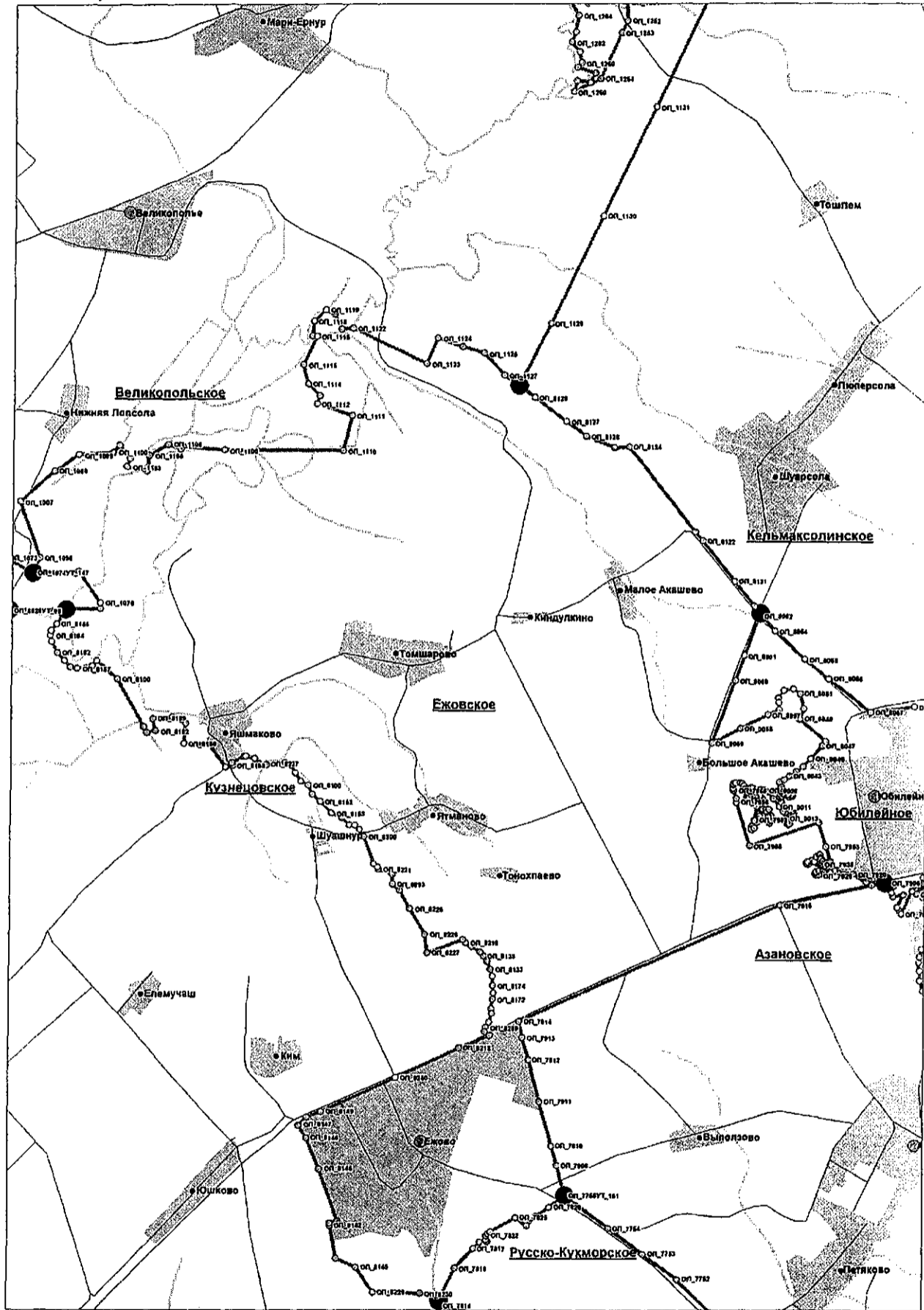




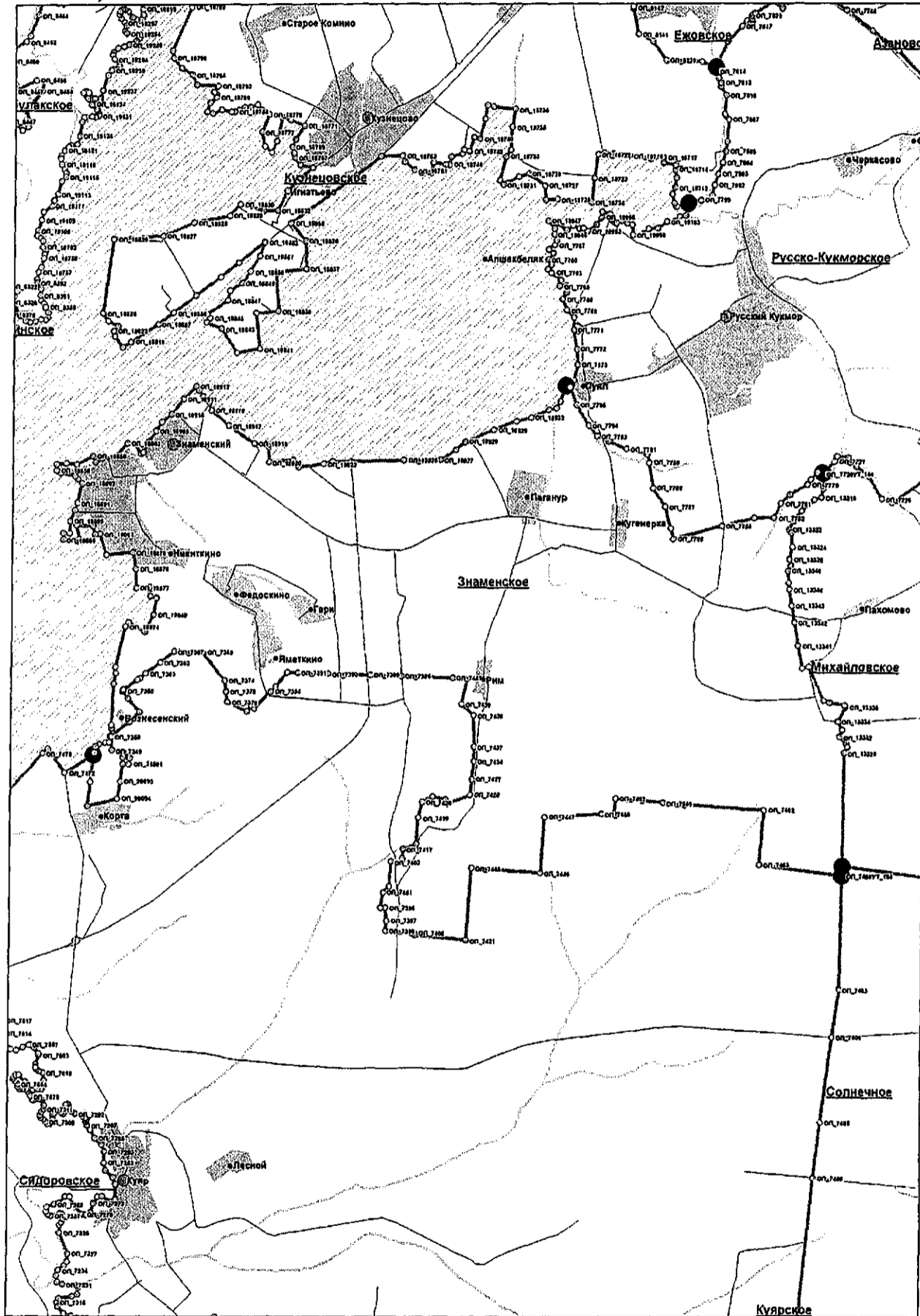
2) Азяковское:



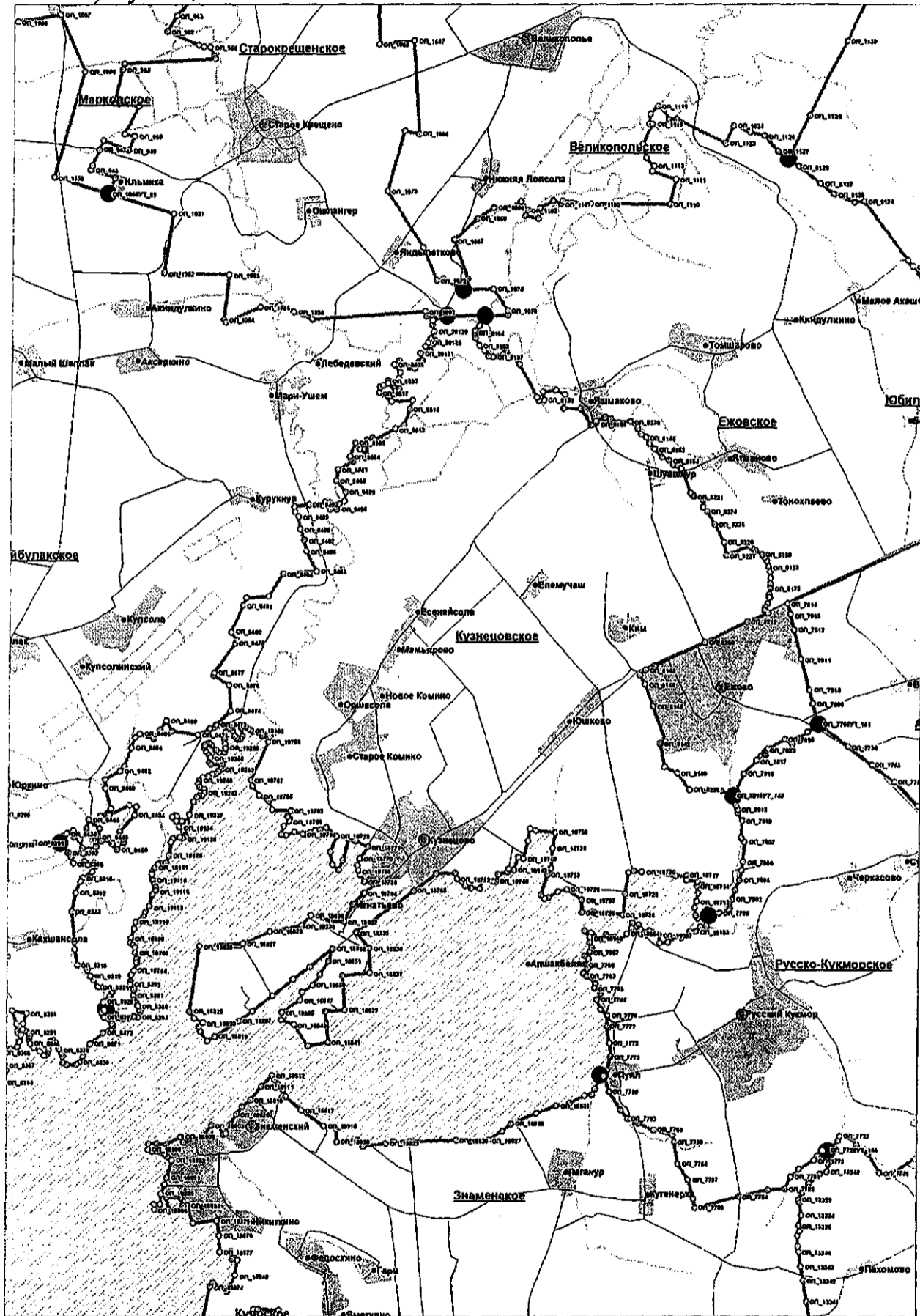
3) Ежовское:



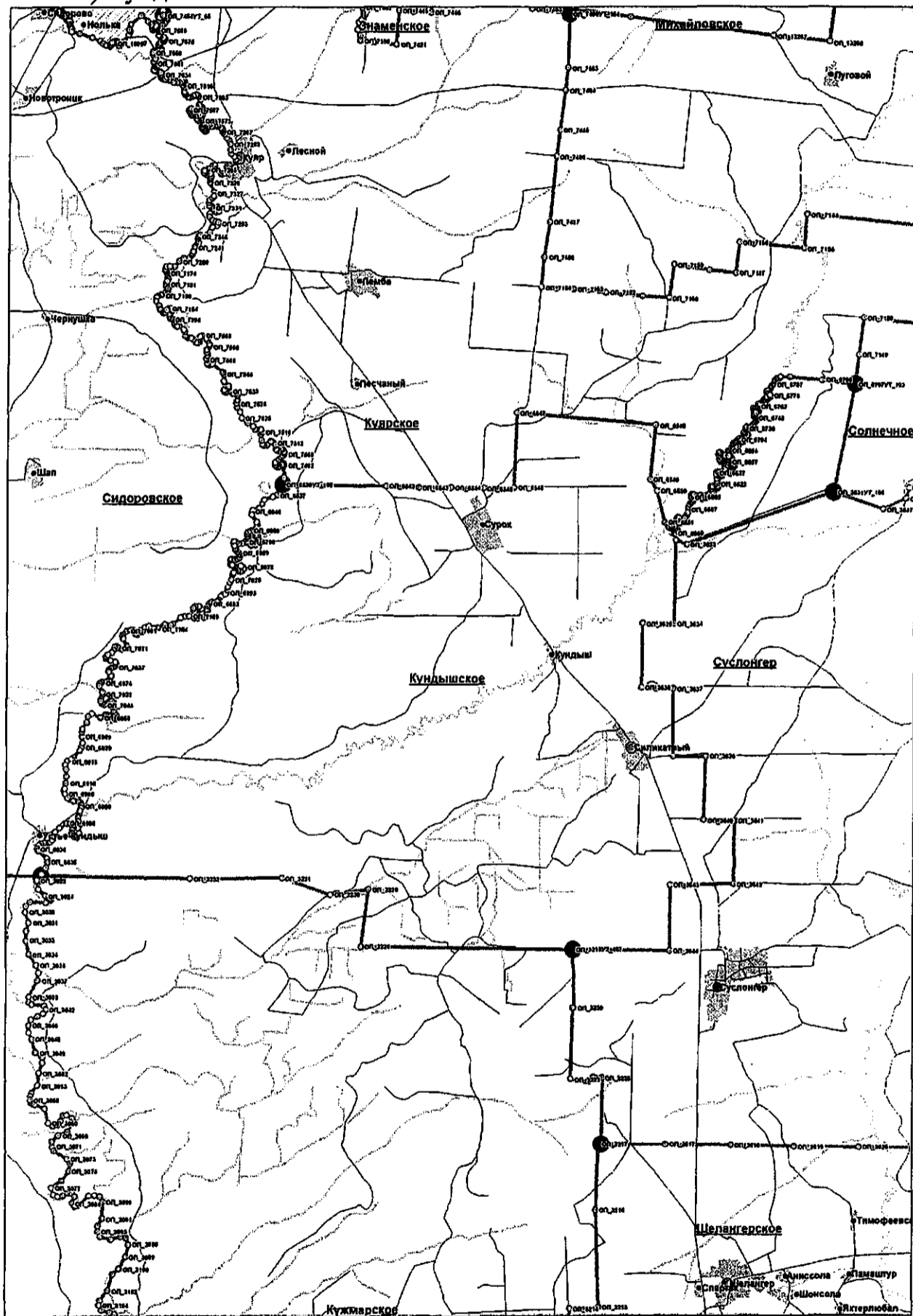
4) Знаменское:



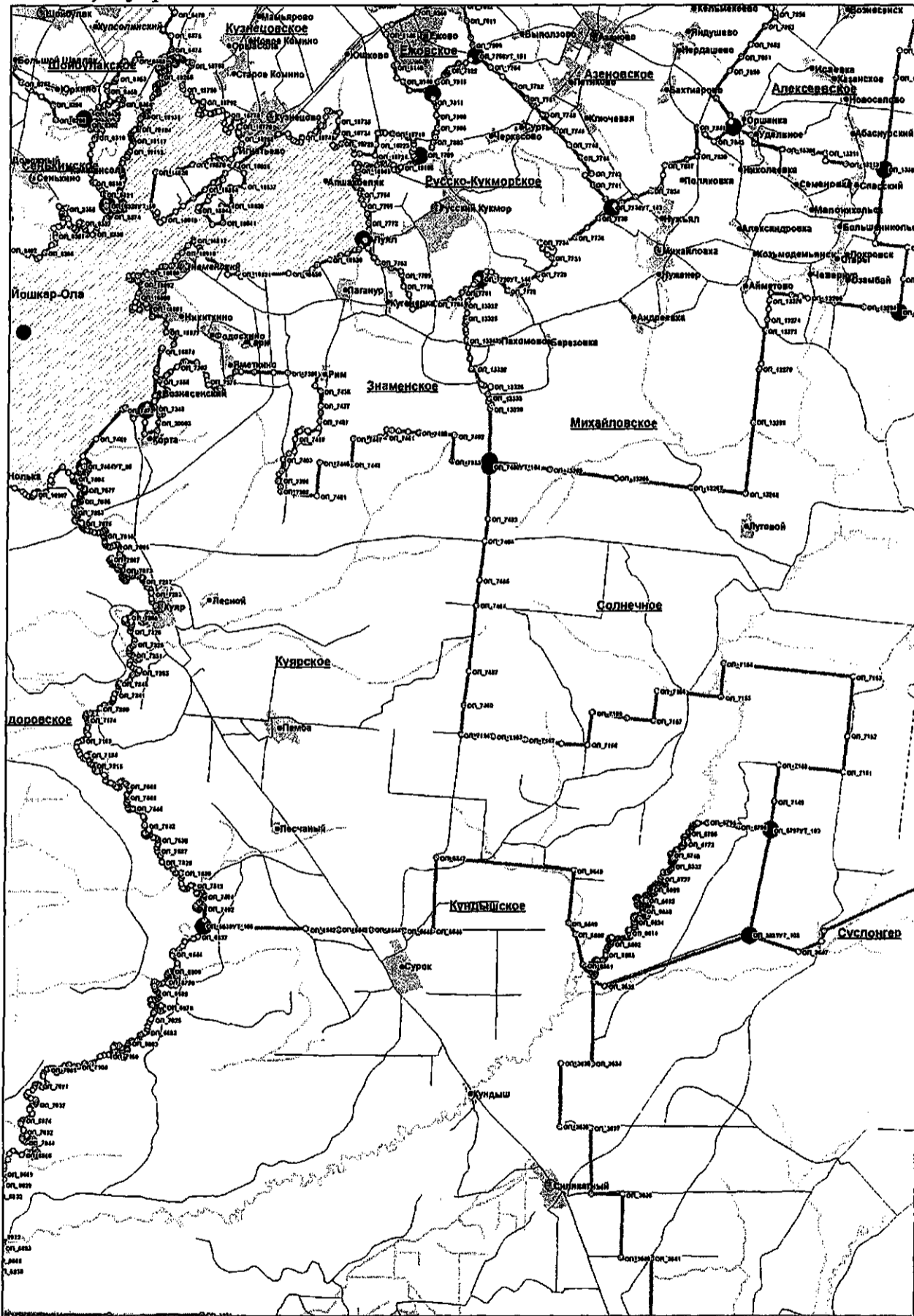
5) Кузнецовское:



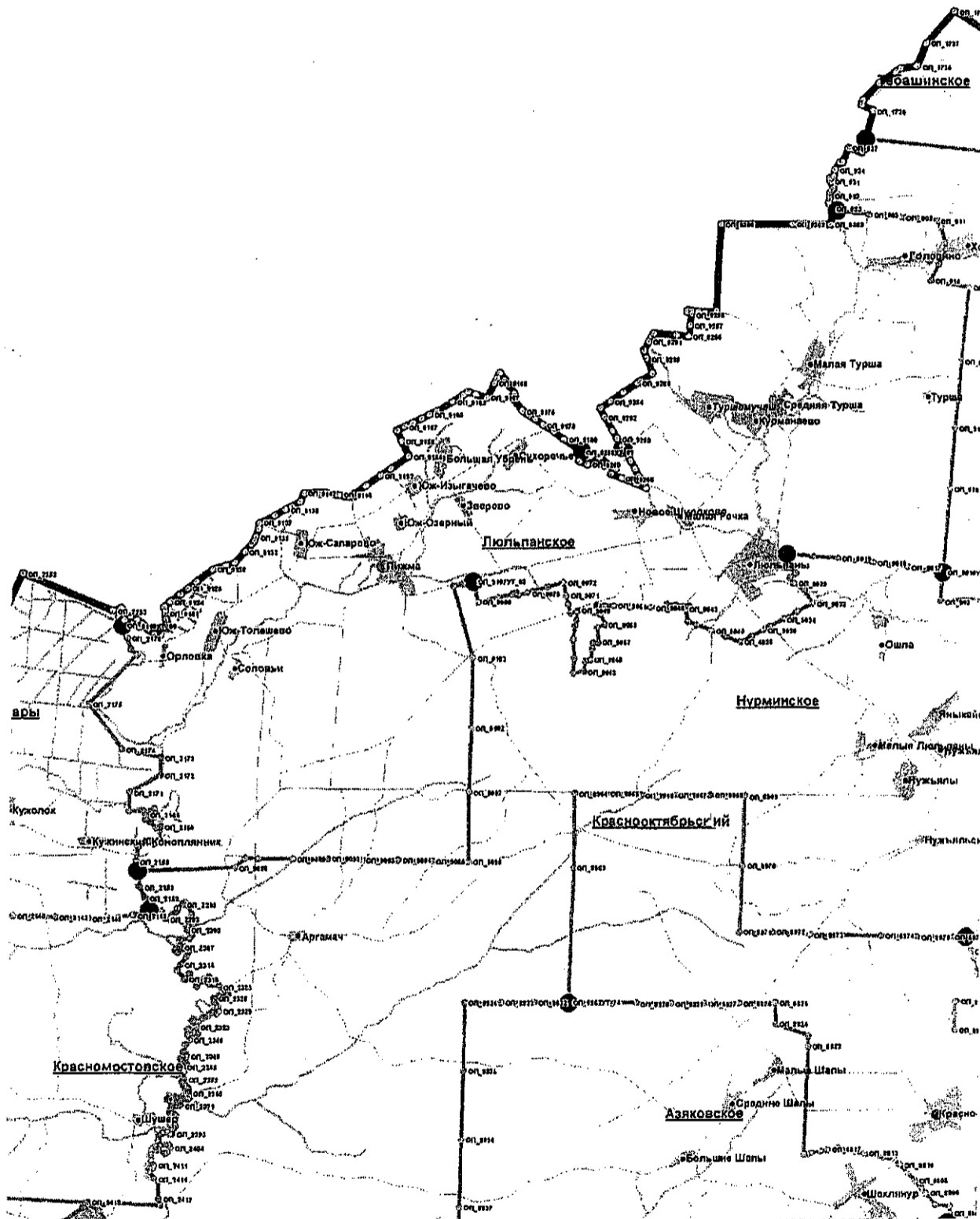
6) Кундышское:



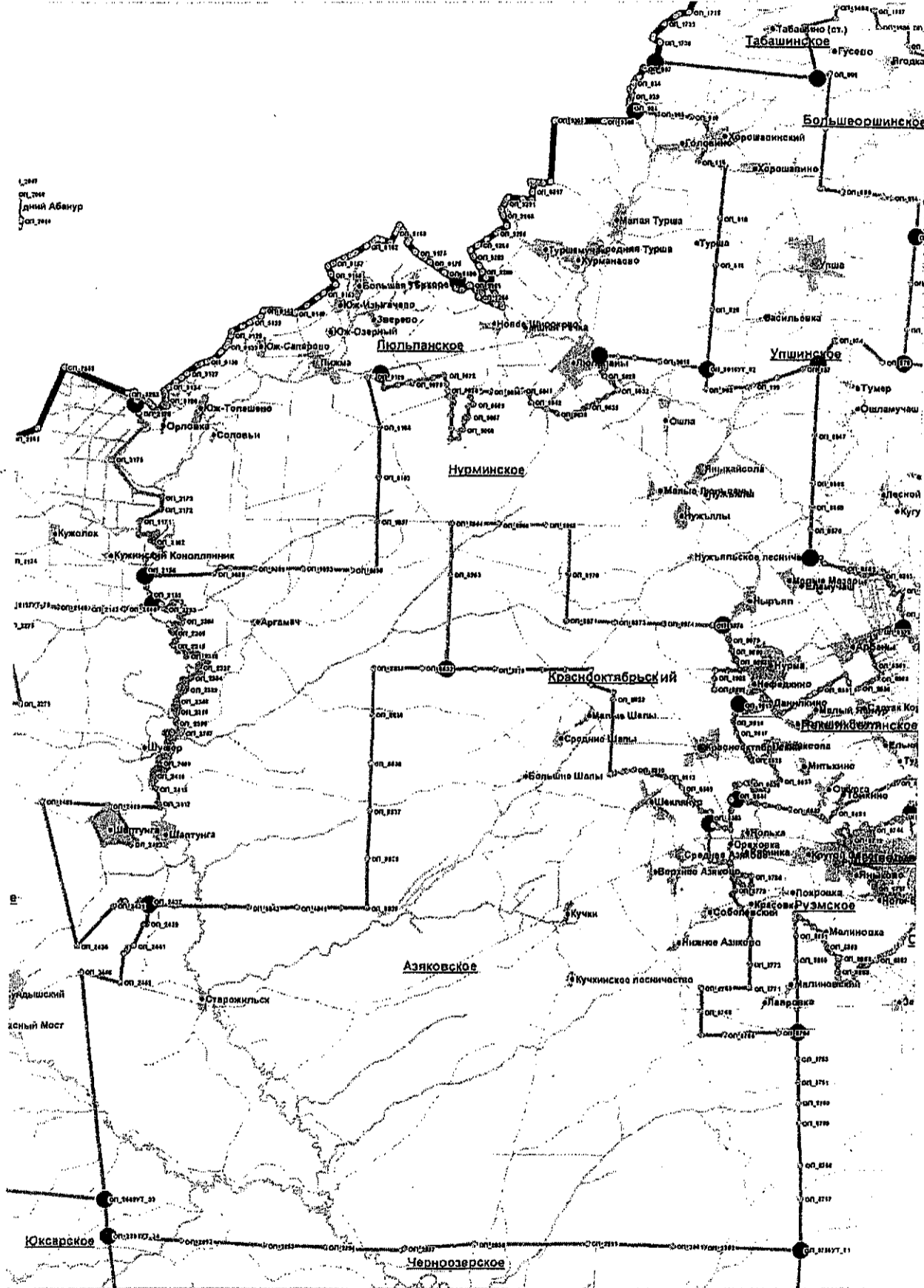
7) Куярское:



8) Люльпанское:

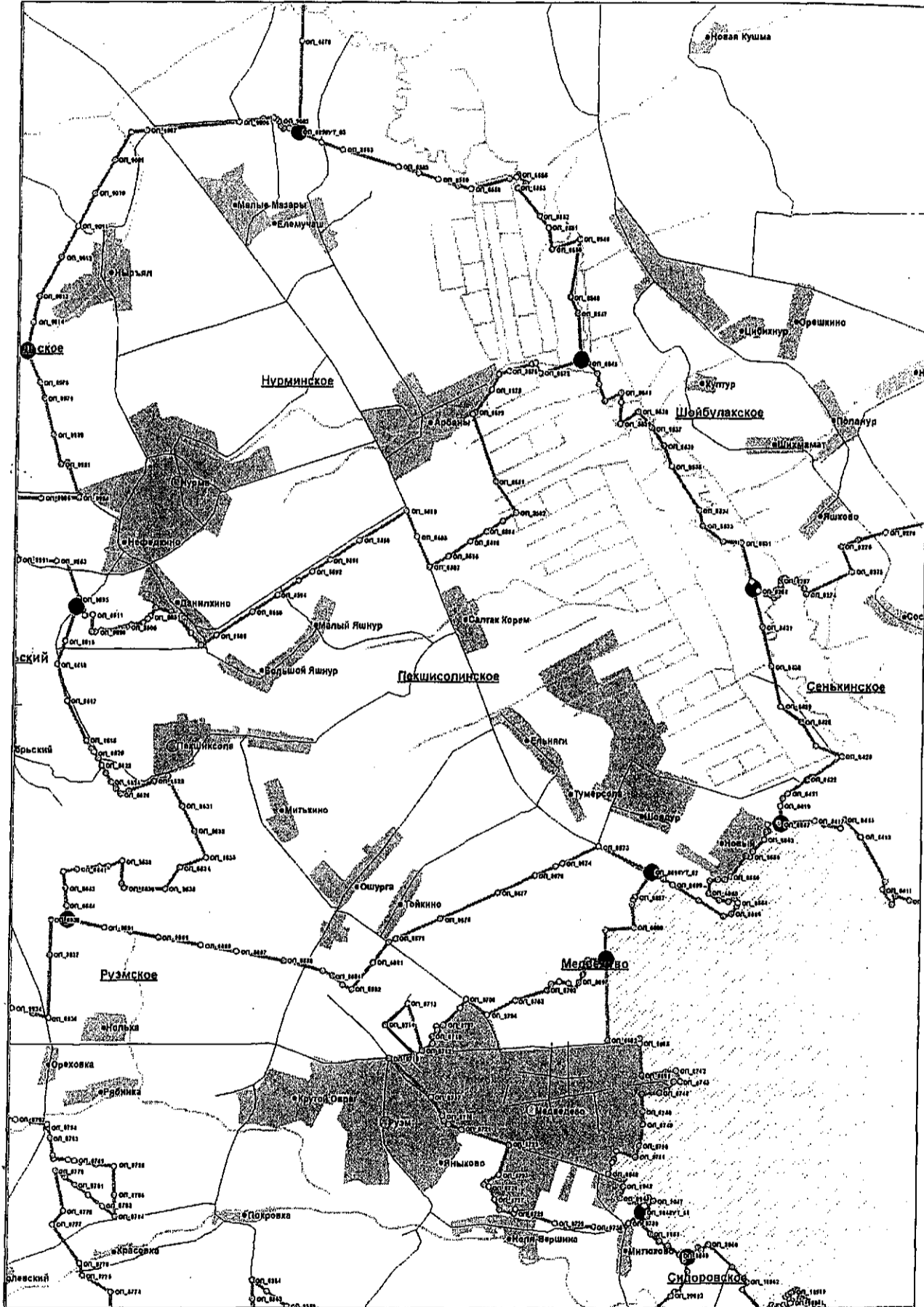


9) Нурминское:

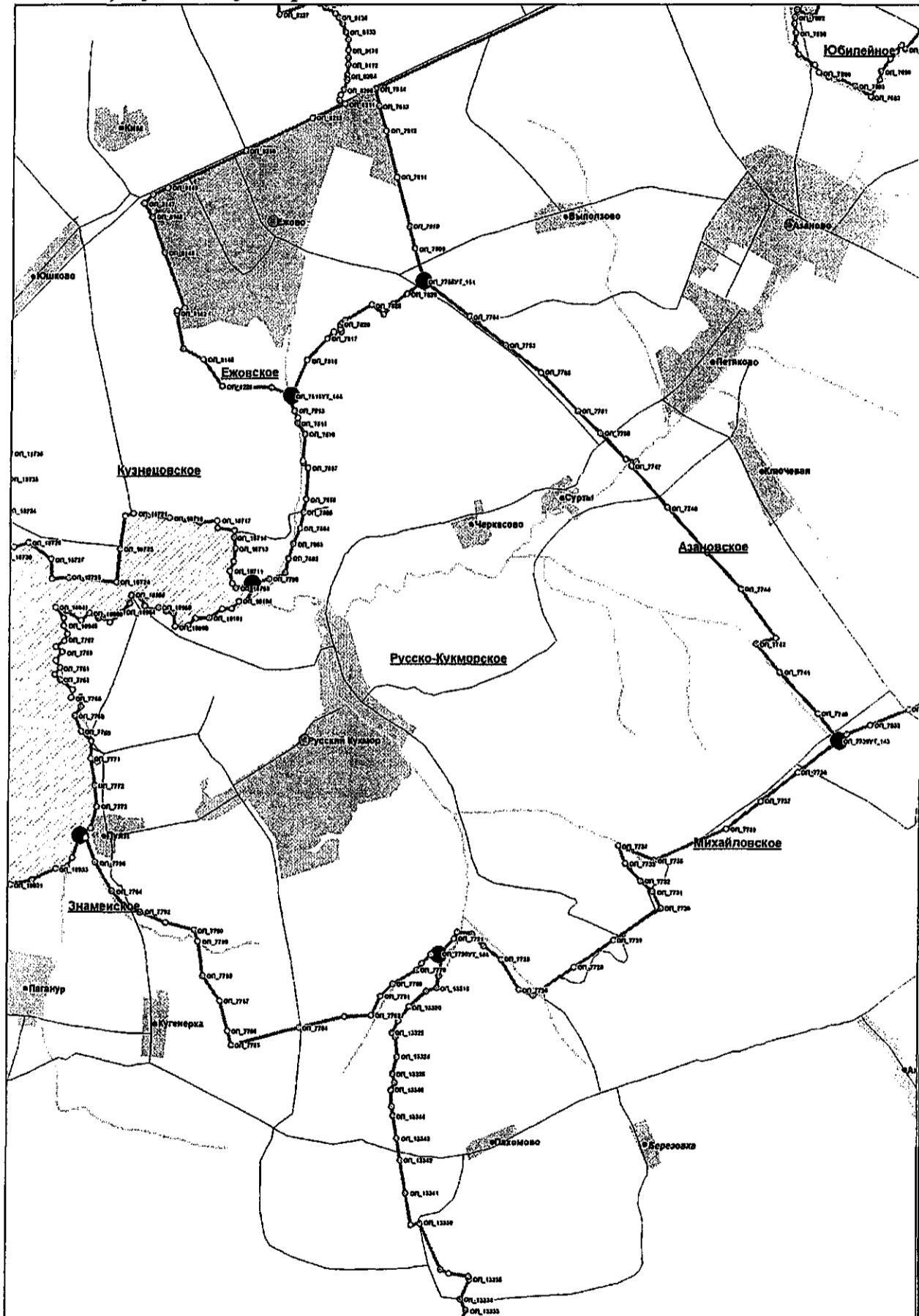




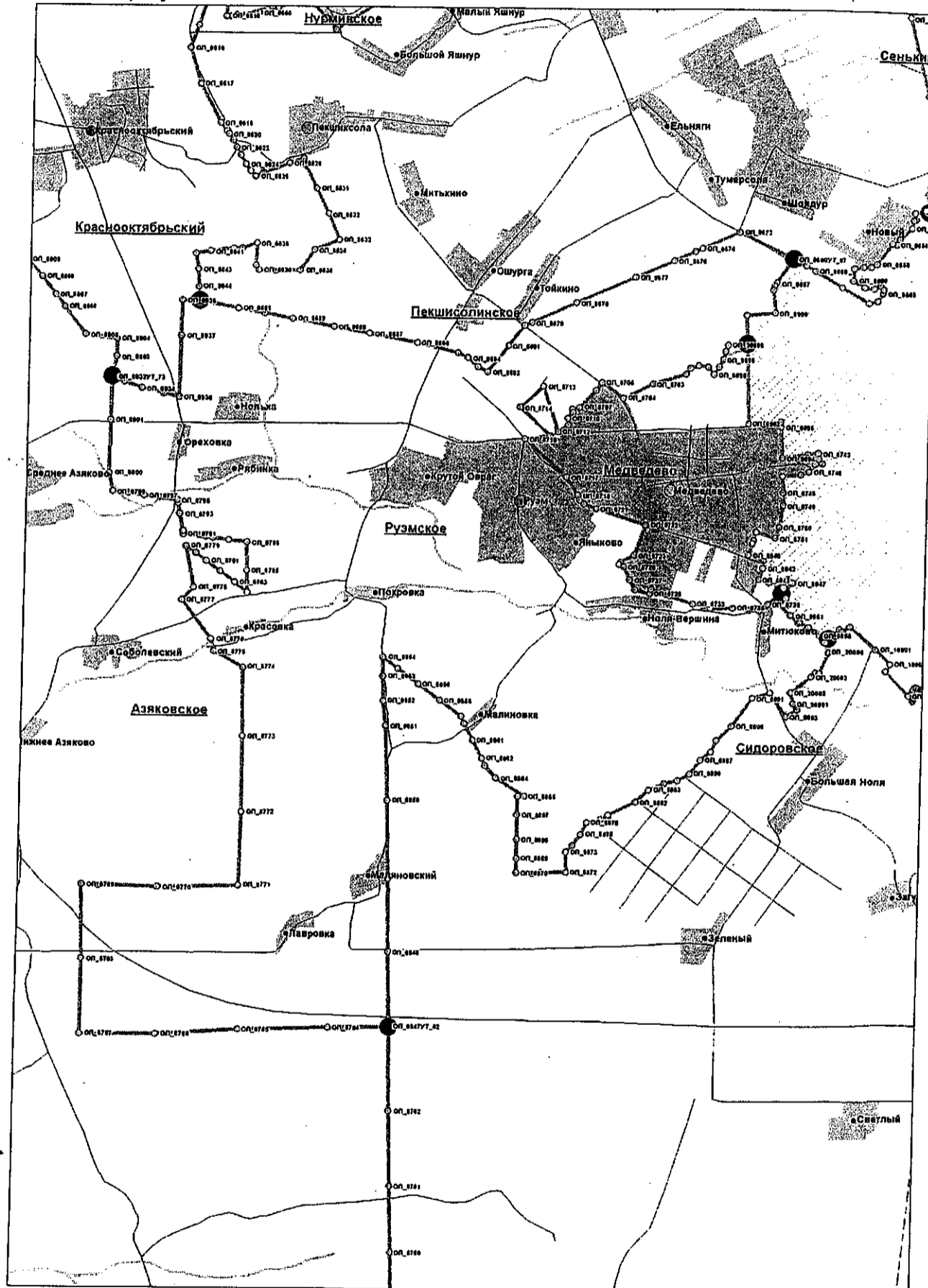
10) Пекшиксалинское:



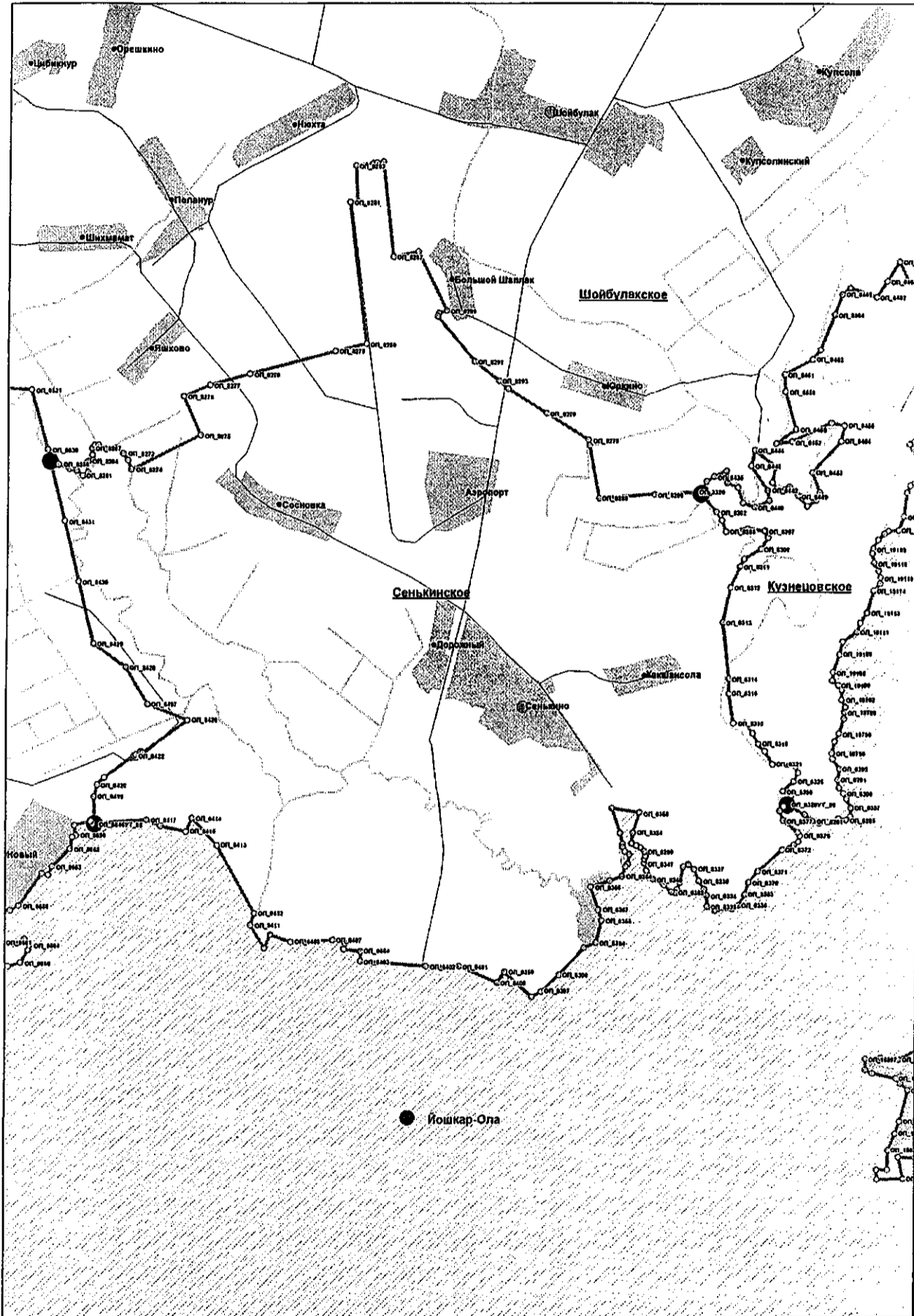
11) Русско-Кукморское:



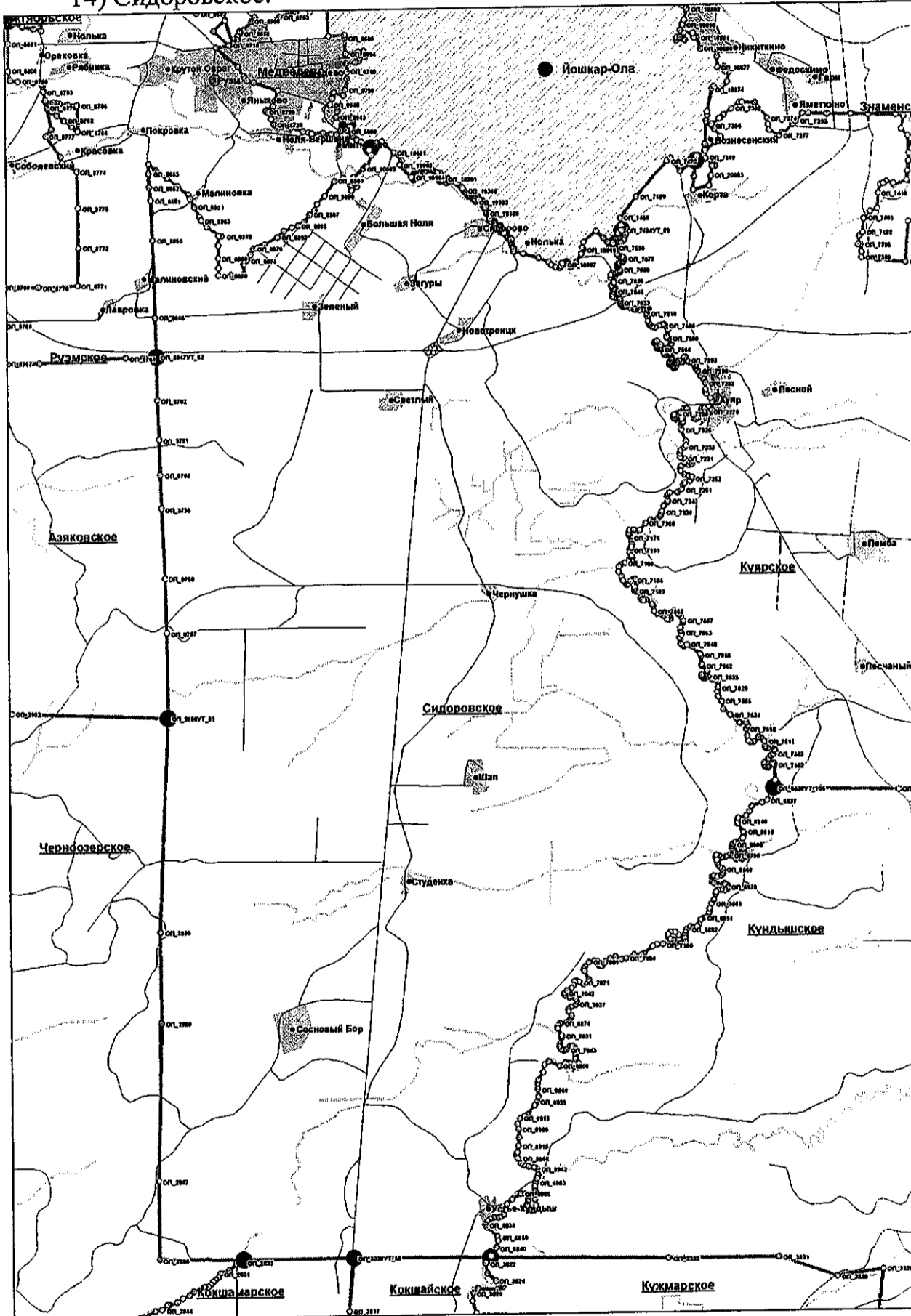
## 12) Руэмское:



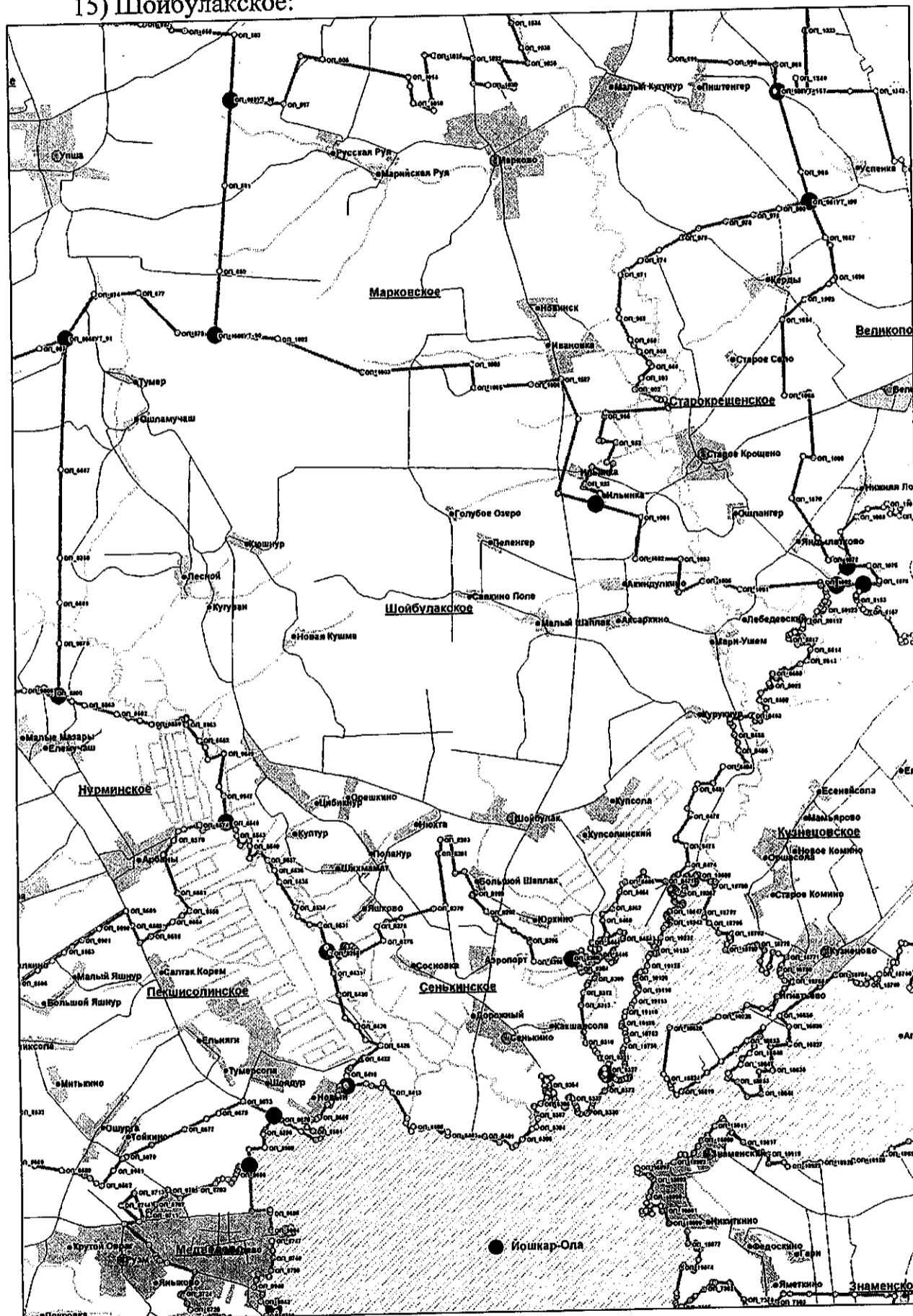
13) Сенькинское:



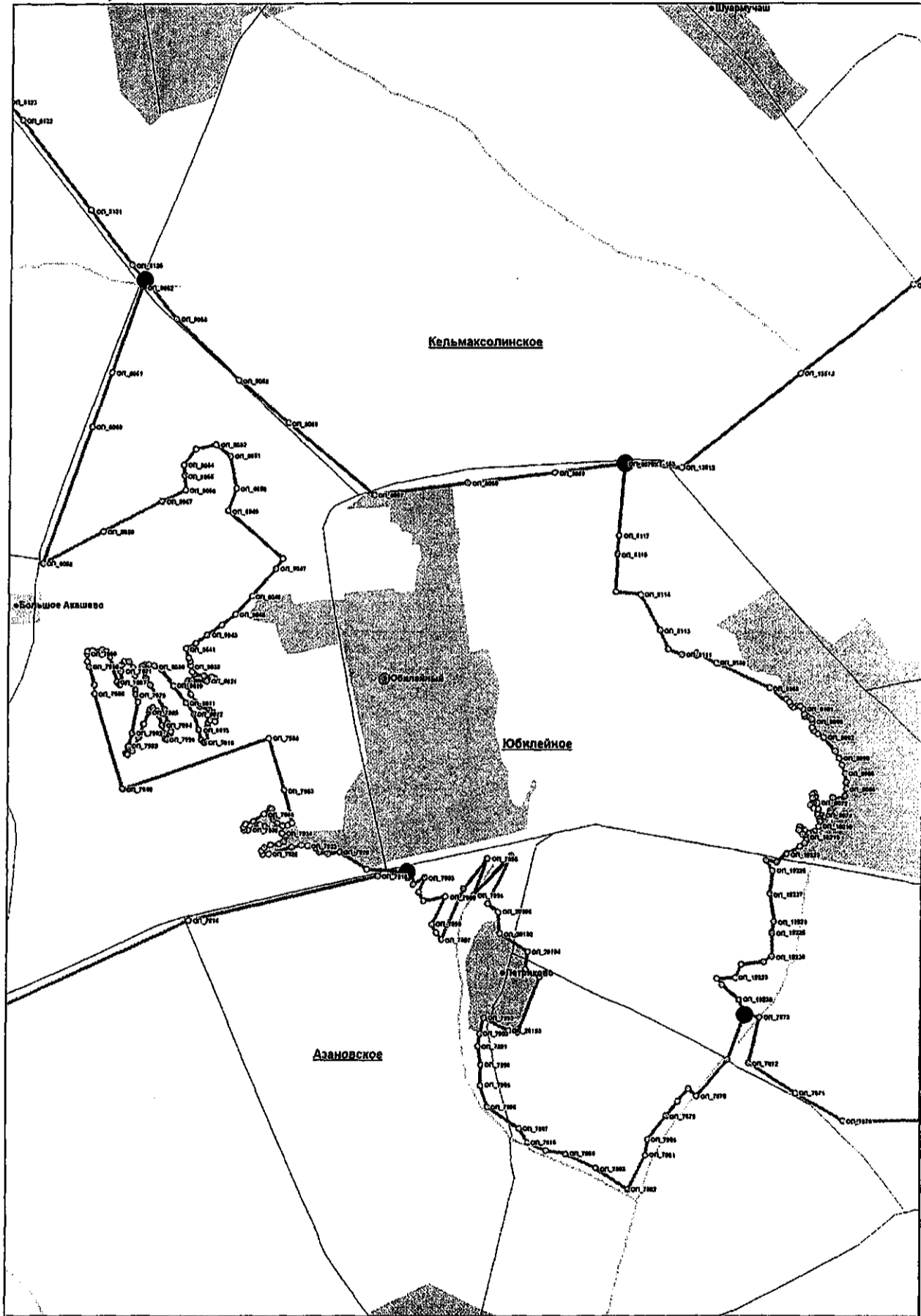
14) Сидоровское:



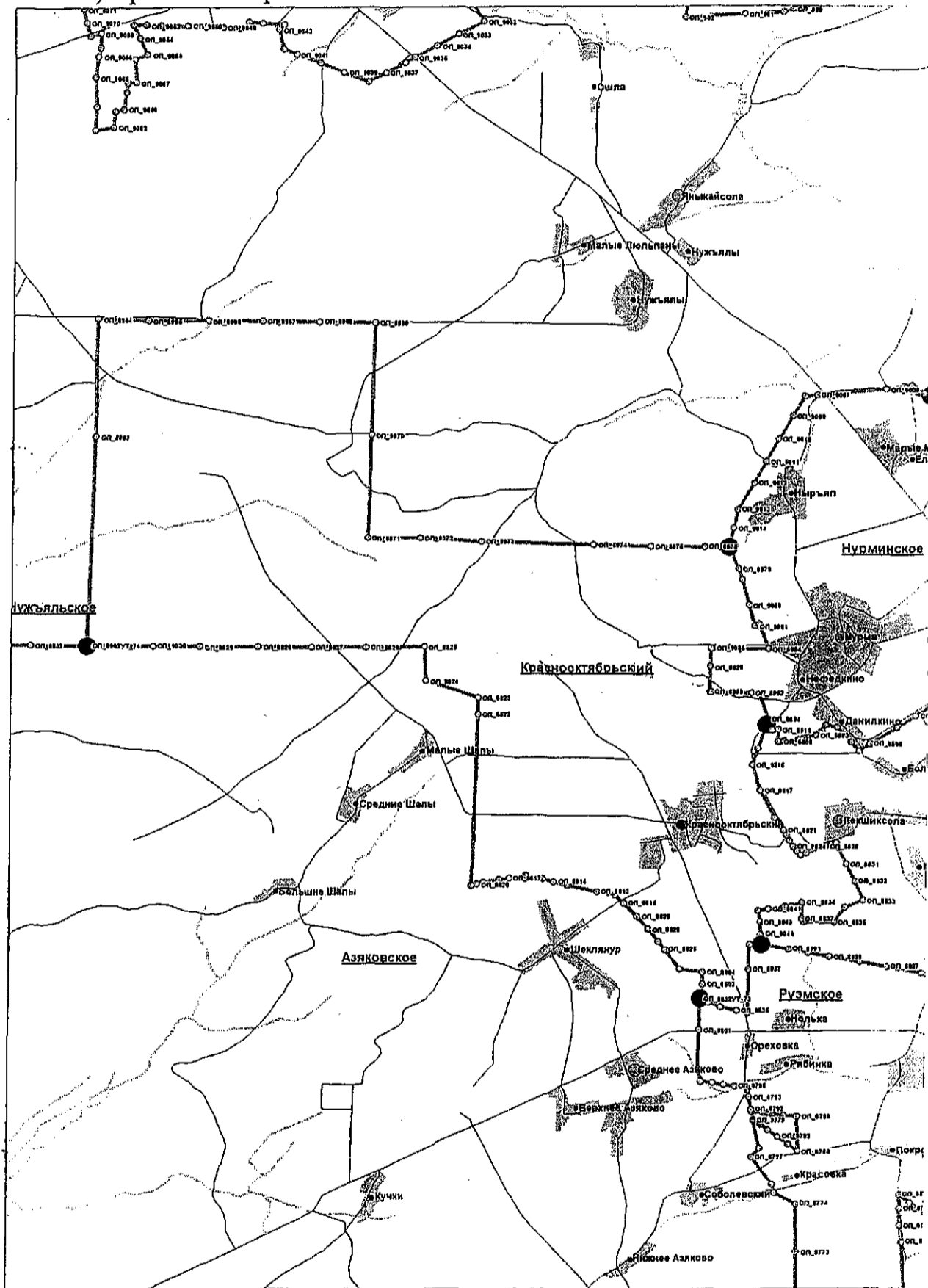
15) Шойбулакское:



16) Юбилейное:

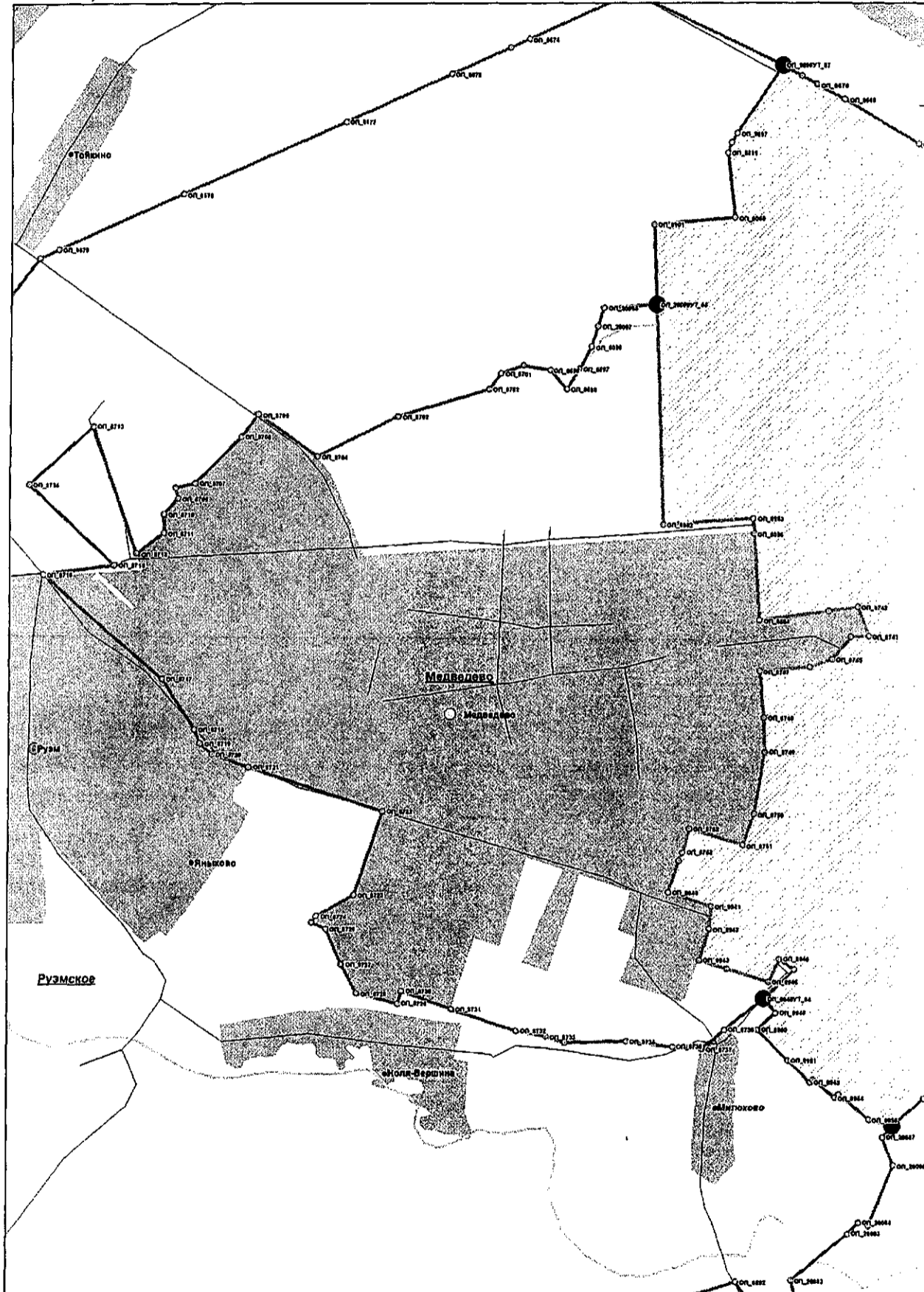


2. Городские поселения:  
1) Красноярский:





2) Медведево:



**Статья 13.** Настоящий Закон вступает в силу с 1 апреля 2014 года.

Глава  
Республики Марий Эл



Л.Маркелов

г. Йошкар-Ола  
30 декабря 2013 года  
№ 67-3

**ПРИЛОЖЕНИЕ**  
к Закону Республики Марий Эл  
"О преобразовании некоторых  
административно-территориальных единиц  
и муниципальных образований  
в Республике Марий Эл и о внесении  
изменений в отдельные законодательные  
акты Республики Марий Эл"  
от 30 декабря 2013 года № 67-З

**ЧИСЛЕННОСТЬ**

**депутатов представительных органов вновь образованных  
муниципальных образований**

Наименование муниципального образования	Число депутатов представительного органа
Медведевский муниципальный район	
Люльпанское сельское поселение	11
Нурминское сельское поселение	11