

проект
вносится Собранием депутатов
Килемарского муниципального
района Республики Марий Эл
седьмого созыва

ЗАКОН РЕСПУБЛИКИ МАРИЙ ЭЛ

О преобразовании некоторых административно-территориальных единиц и муниципальных образований в Республике Марий Эл и внесении изменений в отдельные законодательные акты Республики Марий Эл

Принят Государственным Собранием
Республики Марий Эл

Статья 1. Настоящим Законом осуществляется преобразование в Республике Марий Эл некоторых административно-территориальных единиц путем их объединения в порядке, установленном Законом Республики Марий Эл от 3 мая 2006 года № 22-З "О порядке решения вопросов административно-территориального устройства (деления) Республики Марий Эл", и некоторых муниципальных образований путем их объединения в порядке, установленном Федеральным законом от 6 октября 2003 года № 131-ФЗ "Об общих принципах организации местного самоуправления в Российской Федерации" (далее - Федеральный закон).

Полное и сокращенное наименование вновь образованного муниципального образования устанавливается уставом соответствующего муниципального образования.

Преобразование муниципальных образований осуществляется с согласия населения каждого из муниципальных образований, выраженного представительным органом каждого из объединяемых муниципальных образований в порядке, установленном Федеральным законом.

Статья 2. Преобразовать путем объединения в Килемарском районе

следующие административно-территориальные единицы:

Большекибеевский, Нежнурский, Широкундышский сельские округа и поселок городского типа Килемары в поселок городского типа Килемары с административным центром в поселке городского типа Килемары.

Статья 3. Преобразовать в границах Килемарского муниципального района:

Муниципальное образование "Большекибеевское сельское поселение" Килемарского муниципального района Республики Марий Эл, муниципальное образование "Нежнурское сельское поселение" Килемарского муниципального района Республики Марий Эл, муниципальное образование "Широкундышское сельское поселение" Килемарского муниципального района Республики Марий Эл и муниципальное образование "Городское поселение Килемары" Килемарского муниципального района Республики Марий Эл путем их объединения в новое муниципальное образование "Городское поселение Килемары" Килемарского муниципального района Республики Марий Эл, наделив его статусом городского поселения с административным центром в поселке городского типа Килемары.

Статья 4. Новое муниципальное образование считается вновь образованным со дня вступления в силу настоящего Закона.

До формирования органов местного самоуправления вновь образованного муниципального образования полномочия по решению вопросов местного значения вновь образованного муниципального образования на соответствующих территориях осуществляют органы местного самоуправления, которые на день создания вновь образованного муниципального образования осуществляли полномочия по решению вопросов местного значения на этих территориях.

Муниципальные правовые акты, принятые органами местного самоуправления, которые на день создания вновь образованного муниципального образования осуществляли полномочия по решению вопросов местного значения на соответствующих территориях, действуют в части, не противоречащей федеральным законам и иным нормативным правовым актам Российской Федерации, Конституции Республики Марий Эл, законам и иным нормативным правовым актам Республики Марий Эл, а также муниципальным правовым актам органов местного самоуправления вновь образованного муниципального образования.

Органы местного самоуправления вновь образованного муниципального образования в соответствии со своей компетенцией являются правопреемниками органов местного самоуправления, которые на день создания вновь образованного муниципального образования осуществляли полномочия по решению вопросов местного значения на соответствующей территории, в отношениях с органами государственной власти Российской Федерации, органами государственной власти субъектов Российской Федерации, органами местного самоуправления, физическими и

юридическими лицами. Вопросы правопреемства подлежат урегулированию муниципальными правовыми актами вновь образованного муниципального образования.

До урегулирования муниципальными правовыми актами вновь образованного муниципального образования вопросов правопреемства в отношении органов местных администраций, муниципальных учреждений, предприятий и организаций, ранее созданных органами местного самоуправления, которые на день создания вновь образованного муниципального образования осуществляли полномочия по решению вопросов местного значения на соответствующей территории, или с их участием, соответствующие органы местных администраций, муниципальные учреждения, предприятия и организации продолжают осуществлять свою деятельность с сохранением их прежней организационно-правовой формы.

Имущество, находившееся в собственности муниципальных образований, преобразованных в соответствии с настоящим Законом, переходит в собственность вновь образованного муниципального образования согласно передаточному (разделительному) акту.

Статья 5. Установить срок полномочий депутатов представительного органа вновь образованного муниципального образования два года.

Установить численность депутатов представительных органов вновь образованного муниципального образования согласно приложению к настоящему Закону.

Выборы депутатов представительного органа вновь образованного муниципального образования назначаются и проводятся в порядке и в сроки, которые установлены федеральными законами и Законом Республики Марий Эл от 2 декабря 2008 года № 70-З "О выборах в органы местного самоуправления в Республике Марий Эл".

В случае отсутствия в течение одного месяца со дня вступления в силу настоящего Закона инициативы граждан о проведении местного референдума по вопросу определения структуры органов местного самоуправления вновь образованного муниципального образования глава вновь образованного муниципального образования избирается вновь сформированным представительным органом из своего состава на срок полномочий этого органа.

Глава вновь образованного муниципального образования:

1) представляет муниципальное образование в отношениях с органами местного самоуправления других муниципальных образований, органами государственной власти, гражданами и организациями, без доверенности действует от имени муниципального образования;

2) заключает контракт с главой администрации муниципального образования;

3) обеспечивает осуществление органами местного самоуправления муниципального образования полномочий по решению вопросов местного значения и отдельных государственных полномочий, переданных органам местного самоуправления муниципальными образованиями федеральными законами и законами Республики Марий Эл;

4) представляет представителю органу муниципального образования ежегодные отчеты о результатах своей деятельности, в том числе о решении вопросов, поставленных представительным органом муниципального образования;

5) осуществляет иные полномочия в соответствии с Федеральным законом и уставом муниципального образования.

Статья 6. Утвердить границы вновь образованного муниципального образования, совпадающие с границами объединившихся муниципальных образований, установленные в Законе Республики Марий Эл от 28 декабря 2004 года № 62-З "О составе и границах сельских, городских поселений в Республике Марий Эл", за исключением границ их совместного примыкания, охватывающие по площади территории объединившихся муниципальных образований.

Статья 7. Финансовое обеспечение деятельности органов местного самоуправления вновь образованного муниципального образования в 2022 году осуществляется за счет средств бюджетов преобразованных муниципальных образований.

Статья 8. Со дня вступления в силу настоящего Закона и до 1 января 2023 года действует переходный период преобразования муниципальных образований.

В течение переходного периода осуществляется формирование органов местного самоуправления вновь образованного муниципального образования, а также завершается урегулирование иных вопросов, связанных с преобразованием муниципальных образований.

Преобразованные муниципальные образования "Большекибеевское сельское поселение" Килемарского муниципального района Республики Марий Эл, "Нежнурское сельское поселение" Килемарского муниципального района Республики Марий Эл, "Широкундышское сельское поселение" Килемарского муниципального района Республики Марий Эл утрачивают статус самостоятельных муниципальных образований с 1 января 2023 года.

Органы местного самоуправления вновь образованного муниципального образования осуществляют все полномочия по вопросам местного значения, относящимся к их компетенции, со дня их формирования.

На переходный период представительные органы вновь образованного муниципального образования со дня их формирования исполняют полномочия представительных органов преобразованных муниципальных образований, указанных в части третьей настоящей статьи.

Местные администрации преобразованных муниципальных образований, указанных в части третьей настоящей статьи, осуществляют

свои полномочия в целях выполнения задач переходного периода до завершения формирования местной администрации вновь образованного муниципального образования.

Килемарская городская администрация Килемарского муниципального района Республики Марий Эл, до завершения формирования местной администрации вновь образованного муниципального образования осуществляет полномочия местной администрации вновь образованного муниципального образования.

Исполнение местных бюджетов преобразованных муниципальных образований, указанных в части третьей настоящей статьи, в 2022 году в переходный период обеспечивается местными администрациями указанных муниципальных образований до завершения формирования местной администрации вновь образованного муниципального образования. Местная администрация вновь образованного муниципального образования со дня ее формирования обеспечивает исполнение местных бюджетов преобразованных муниципальных образований, указанных в части третьей настоящей статьи, отдельно по каждому преобразованному муниципальному образованию.

Проект местного бюджета вновь образованного муниципального образования на 2023 год разрабатываются в форме проекта муниципального правового акта представительного органа вновь образованного муниципального образования.

Составление и утверждение отчетов об исполнении местных бюджетов преобразованных муниципальных образований, указанных в части третьей настоящей статьи, за 2022 год осуществляется органами местного самоуправления вновь образованного муниципального образования отдельно по каждому преобразованному муниципальному образованию.

Статья 9. Внести в приложение к Закону Республики Марий Эл от 21 декабря 2000 года № 51-З "О создании должностей мировых судей и судебных участков в Республике Марий Эл" (Собрание законодательства Республики Марий Эл, 2001, № 1, ст. 4; 2005, № 12 (часть I), ст. 437; 2006, № 1 (часть I), ст. 4; 2007, № 11 (часть I), ст. 503; 2009, № 5, ст. 214; 2010, № 9 (часть I), ст. 428; 2010, № 11, ст. 504; 2011, № 6, ст. 300; портал "Марий Эл официальная" (portal.mari.ru/pravo), 2 августа 2013 г., № 01082013010021, 30 декабря 2013 г., № 30122013010067, 29 апреля 2014 г., № 28042014010014, 6 ноября 2019 г. 05112019010042) изменение, изложив позицию «Судебный участок № 29» раздела 5 "Медведевский судебный район" в следующей редакции:

"Судебный участок № 29:

включает территорию Килемарского района, в границы которой входят поселок городского типа Килемары; сельские округа: Ардинский, Визимьярский, Красномостовский, Кумьинский и Юксарский.

Местом постоянного пребывания мирового судьи судебного участка № 29 является поселок городского типа Килемары."

Статья 10. Внести в пункт 1 статьи 3 Закона Республики Марий Эл от 18 июня 2004 года № 15-3 "О статусе, границах и составе муниципальных районов, городских округов в Республике Марий Эл" (Собрание законодательства Республики Марий Эл, 2004, № 7 (часть I), ст. 183, № 8, ст. 236, № 10, ст. 279; 2005, № 1 (часть I), ст. 16, № 8, ст. 329; 2006, № 1 (часть I), ст. 5; 2008, № 9 (часть II), ст. 463; 2009, № 5, ст. 211; портал "Марий Эл официальная" (portal.mari.ru/pravo), 30 декабря 2013 г., № 30122013010067, 29 апреля 2014г., № 28042014010014, 31 октября 2014г., № 31102014010050, 4 августа 2017г., № 04082017010036) изменения, изложив подпункт 7 в следующей редакции:

"7) в Килемарский муниципальный район:

сельские поселения - Ардинское, Визимьярское, Красномостовское, Кумьинское, Юксарское:

городское поселение - Килемары;"

Статья 11. Внести в приложение № 1 к Закону Республики Марий Эл от 3 мая 2006 года № 22-3 "О порядке решения вопросов административно-территориального устройства (деления) Республики Марий Эл" (Собрание законодательства Республики Марий Эл, 2006, № 6, ст. 227; 2007, № 3, ст. 121; 2009, № 10, ст. 420; 2010, № 1 (часть I), ст. 2, № 11, ст. 504; 2011, № 1 (часть I), ст. 3; портал "Марий Эл официальная" (portal.mari.ru/pravo), 25 октября 2012 г., № 24102012010069; 30 декабря 2013 г., № 30122013010067, 29 апреля 2014г., № 28042014010014, 29 апреля 2014г., № 28042014010013) изменение, изложив позицию "Килемарский" изложить в следующей редакции:

"Килемарский	Килемары	пгт Килемары
	Ардинский	с. Арда
	Визимьярский	пос. Визимьяры
	Красномостовский	пос. Красный Мост
	Кумьинский	дер. Большие Памъялы
	Юксарский	с. Юксары".

Статья 12. Внести в Закон Республики Марий Эл от 28 декабря 2004 года № 62-3 "О составе и границах сельских, городских поселений в Республике Марий Эл" (Собрание законодательства Республики Марий Эл, 2005, № 1 (часть I), ст. 16, № 4, ст. 152, № 8, ст. 329; 2006, № 1 (часть I), ст. 5, № 11, ст. 410; 2007, № 6, ст. 289; 2008, № 9 (часть II), ст. 463; 2009, № 5, ст. 211, № 8, ст. 341; 2011, № 6, ст. 305; 2012, № 1 (часть I), ст. 11; портал "Марий Эл официальная" (portal.mari.ru/pravo), 30 мая 2012 г., № 28052012010029; 30 декабря 2013 г., № 30122013010067, 29 апреля 2014г., № 28042014010014, 19 августа 2014 г., № 180820140110034, 2 ноября 2018 г,

№ 01112018010055) следующие изменения:

1. В статье 1:

1) Позицию "По Килемарскому району" изложить в следующей редакции:

"По Килемарскому району:

1. Сельские поселения:

1) Ардинское - административный центр с. Арда (в составе: с. Арда, д. Алешкино, д. Большая Арда, п. Дубовский, д. Ершово, д. Изеркино, д. Котеново, п. Котеновский, д. Кузькино, в. Мадарский, д. Мазикино, д. Малая Арда, п. Механизаторов, д. Озерки, д. Паулкино, д. Сенюшкино, д. Сорокаево, в. Троицкий, д. Умятеево, д. Шатчиково);

2) Визимьярское - административный центр п. Визимьяры (в составе п. Визимьяры);

3) Красноостовское - административный центр п. Красный Мост (составе: п. Красный Мост, п. Кундышский, п. Озерный, д. Шаптунга, п. Шушер);

4) Кумьинское - административный центр д. Большие Памьялы (в составе: д. Большие Памьялы, с. Кумья, д. Кукшары, д. Малые Памьялы, п. Музывален, п. Майский, д. Нальмучаш, д. Пинжедур, п. Рутка, д. Сельхозпочинок, д. Тогашево);

5) Юксарское - административный центр с. Юксары (в составе: с. Юксары, д. Алатайкино, д. Большой Ермучаш, д. Евсейкино, д. Куплонга, п. Куплонгинский, д. Малый Ермучаш, д. Пинжедыр, д. Черемуха);

2. Городское поселение Килемары - административный центр пгт Килемары (в составе: пгт Килемары, с. Актаюж, д. Большой Абанур, д. Большое Кибеево, д. Большой Кундыш, д. Большой Ломбенур, д. Большой Пинеж, д. Большой Шудугуж, д. Васени, д. Водозерье, д. Кичма, д. Коктуш, п. Кужинский, Конопляник, д. Кужолок, д. Малое Кибеево, д. Малый Ломбенур, д. Малый Пинеж, д. Малый Шудугуж, д. Мари-Килемары, д. Мари-Тойдаково, д. Мусь, с. Нежнур, п. Нежнурский, д. Некрасово, д. Песочное, д. Петропавлово, д. Самкино, д. Средний Абанур, д. Трехречье, п. Удюрма, д. Широкундыш, п. Цинглок)."

2. Приложение № 4 изложить в следующей редакции:

"Приложение № 4
к Закону
Республики Марий Эл
"О составе и границах
сельских, городских поселений
в Республике Марий Эл"

**ОПИСАНИЕ И СХЕМЫ
ГРАНИЦ СЕЛЬСКИХ И ГОРОДСКОГО ПОСЕЛЕНИЙ,
НАХОДЯЩИХСЯ В ГРАНИЦАХ КИЛЕМАРСКОГО РАЙОНА**

**Описание границ сельских и городского поселений,
находящихся в границах Килемарского района**

1. Сельские поселения:

1) Ардинское:

северная и восточная границы проходят от узловой точки УТ-30 до узловой точки УТ-32 по опорным точкам: ОП-2677, ОП-2754, с ОП-2474 до ОП-2476, с ОП-2480 до ОП-2507, ОП-2671;

южная граница проходит от узловой точки УТ-32 до узловой точки УТ-37 по опорным точкам: с ОП-2671 до ОП-2674, ОП-2825;

западная граница проходит от узловой точки УТ-37 до узловой точки УТ-30 по опорным точкам: с ОП-2755 до ОП-2825, с ОП-2677 до ОП-2689;

2) Визимьярское:

северная граница проходит от узловой точки УТ-27 до узловой точки УТ-29 по опорным точкам: с ОП-2286 до ОП-2290, ОП-2454;

восточная и южная границы проходят от узловой точки УТ-29 до узловой точки УТ-31 по опорным точкам: с ОП-2451 до ОП-2454, ОП-2516; далее от узловой точки УТ-31 до узловой точки УТ-32 по опорным точкам: с ОП-2509 до ОП-2516, ОП-2671;

западная граница проходит от узловой точки УТ-32 до узловой точки УТ-30 по опорным точкам: ОП-2671, с ОП-2480 до ОП-2507, с ОП-2474 до ОП-2476, ОП-2754, ОП-2677; далее от узловой точки УТ-30 до узловой точки УТ-28 по опорным точкам: ОП-2677, ОП-2479, ОП-2478, ОП-2264; далее от узловой точки УТ-28 до узловой точки УТ-27 по опорным точкам: ОП-2264, ОП-2290;

3) Красномостовское:

северная граница проходит от узловой точки УТ-78 до узловой точки УТ-76 по опорным точкам: с ОП-2137 до ОП-2149, ОП-2291;

восточная граница проходит от узловой точки УТ-76 до узловой точки УТ-75 по опорным точкам: с ОП-2291 до ОП-2437, ОП-8846; далее от узловой точки УТ-75 до узловой точки УТ-33 по опорным точкам: ОП-8846, с ОП-2439 до ОП-2446, ОП-2660;

южная граница проходит от узловой точки УТ-33 до узловой точки УТ-31 по опорным точкам: ОП-2660, ОП-2428, ОП-2449, с ОП-20004 до ОП-20010, ОП-2516;

западная граница проходит от узловой точки УТ-31 до узловой точки УТ-29 по опорным точкам: ОП-2516, с ОП-2451 до ОП-2454; далее от узловой точки УТ-29 до узловой точки УТ-78 по опорным точкам: ОП-2454, с ОП-2278 до ОП-2284, ОП-2135, ОП-2137;

4) Кумьинское:

северная граница проходит от узловой точки УТ-22 до узловой точки УТ-26 по опорным точкам: с ОП-2107 до ОП-2122, ОП-2277;

восточная граница проходит от узловой точки УТ-26 до узловой точки УТ-27 по опорным точкам: с ОП-2266 до ОП-2277, ОП-2290; далее от узловой точки УТ-27 до узловой точки УТ-28 по опорным точкам: ОП-2290, ОП-2264;

южная граница проходит от узловой точки УТ-28 до узловой точки УТ-20 по опорным точкам: ОП-2264, ОП-2473, с ОП-2258 до ОП-2260, ОП-2262;

западная граница проходит от узловой точки УТ-20 до узловой точки УТ-21 по опорным точкам: ОП-2262, ОП-573, ОП-872; далее от узловой точки УТ-21 до узловой точки УТ-22 по опорным точкам: с ОП-865 до ОП-872, ОП-2107;

5) Юксарское:

северная граница проходит от узловой точки УТ-31 до узловой точки УТ-33 по опорным точкам: ОП-2516, с ОП-20010 до ОП-20004, ОП-2449, ОП-2448, ОП-2660;

восточная граница проходит от узловой точки УТ-33 до узловой точки УТ-34 по опорным точкам: ОП-2660, ОП-2891; далее от узловой точки УТ-34 до узловой точки УТ-35 по опорным точкам: ОП-2891, ОП-2658, ОП-2657, ОП-2884;

южная граница проходит от узловой точки УТ-35 до узловой точки УТ-55 по опорным точкам: ОП-2884, с ОП-2518 до ОП-2651, ОП-16514;

западная граница проходит от узловой точки УТ-55 до узловой точки УТ-40 по опорным точкам: ОП-16514, ОП-2653, ОП-2654, ОП-16461; далее от узловой точки УТ-40 до узловой точки УТ-39 по опорным точкам: ОП-16461, с ОП-2662 до ОП-2665, ОП-16132; далее от узловой точки УТ-39 до узловой точки УТ-38 по опорным точкам: ОП-16132, ОП-2668, ОП-2669, ОП-16134; далее от узловой точки УТ-38 до узловой точки УТ-37 по опорным точкам: ОП-16134, ОП-2825; далее от узловой точки УТ-37 до узловой точки УТ-32 по опорным точкам: ОП-2825, с ОП-2671 до ОП-2674; далее от узловой точки УТ-32 до узловой точки УТ-31 по опорным точкам: ОП-2671, с ОП-2509 до ОП-2516.

2. Городское поселение Килемары:

северная граница проходит от узловой точки УТ-23 до узловой точки УТ-81 по опорным точкам: с ОП-2181 до ОП-2190, с ОП-1997 до ОП-2018, с ОП-2191 до ОП-2246;

восточная граница проходит от узловой точки УТ-81 до узловой точки УТ-80 по опорным точкам: ОП-2246, с ОП-2032 до ОП-2080, с ОП-2247 до ОП-2255, ОП-9110; далее от узловой точки УТ-80 до узловой точки УТ-77 по опорным точкам: ОП-9110, с ОП-2179 до ОП-2155, ОП-9083; далее от узловой точки УТ-77 до узловой точки УТ-76 по опорным точкам: ОП-9083, ОП-2153, ОП-2152, ОП-2291;

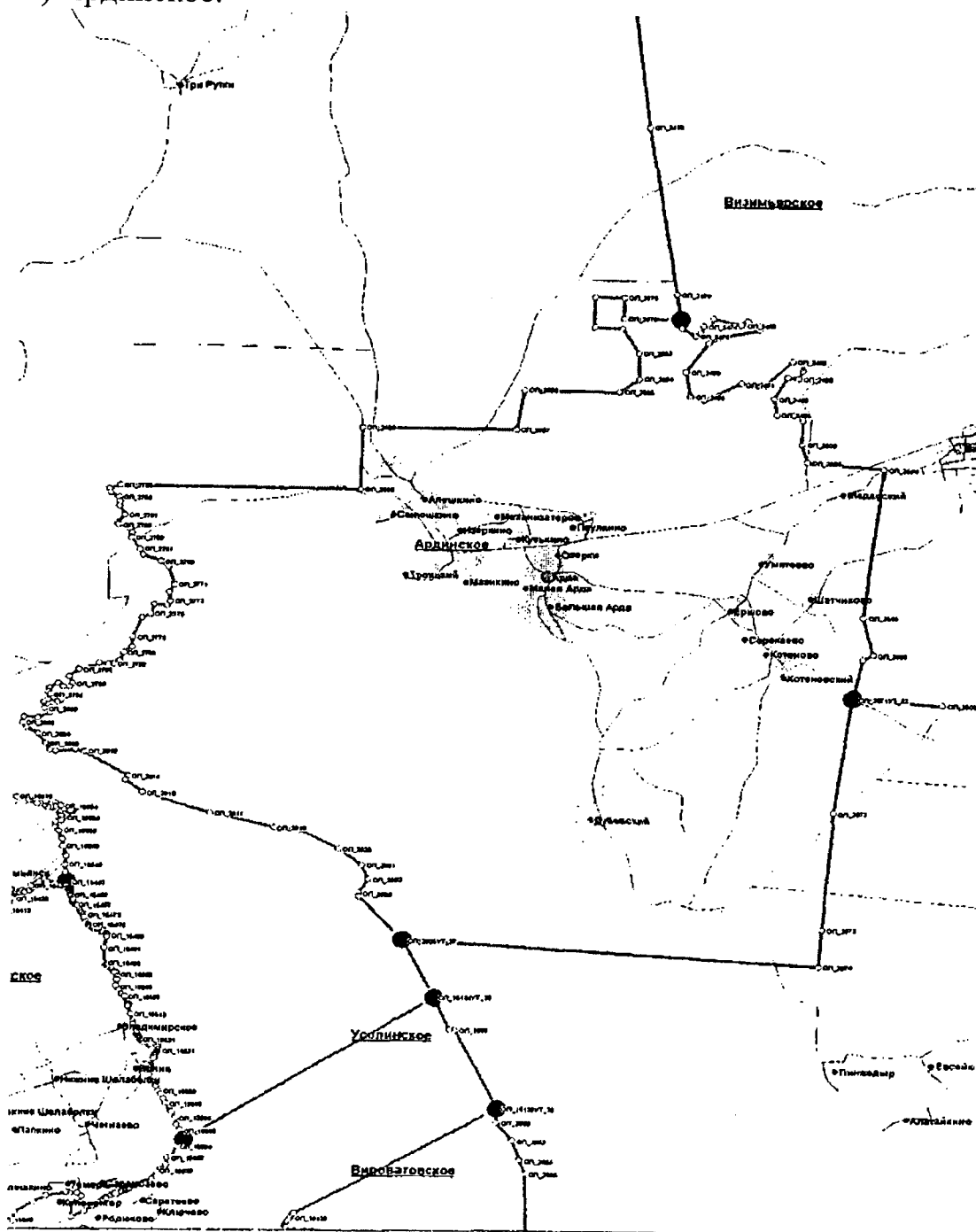
южная граница проходит от узловой точки УТ-76 до узловой точки УТ-29 по опорным точкам: ОП-2291, с ОП-2149 до ОП-2137, ОП-2135, с ОП-2278 до ОП-2284, ОП-2454; далее от узловой точки УТ-29 до узловой точки УТ-27 по опорным точкам: ОП-2454, с ОП-2286 до ОП-2290; далее от узловой точки УТ-27 до узловой точки УТ-22 по опорным точкам: ОП-2290, с ОП-2266 до ОП-2277, с ОП-2122 до ОП-2107;

западная граница проходит от узловой точки УТ-22 до узловой точки УТ-23 по опорным точкам: ОП-2107, с ОП-861 до ОП-863, ОП-2181.

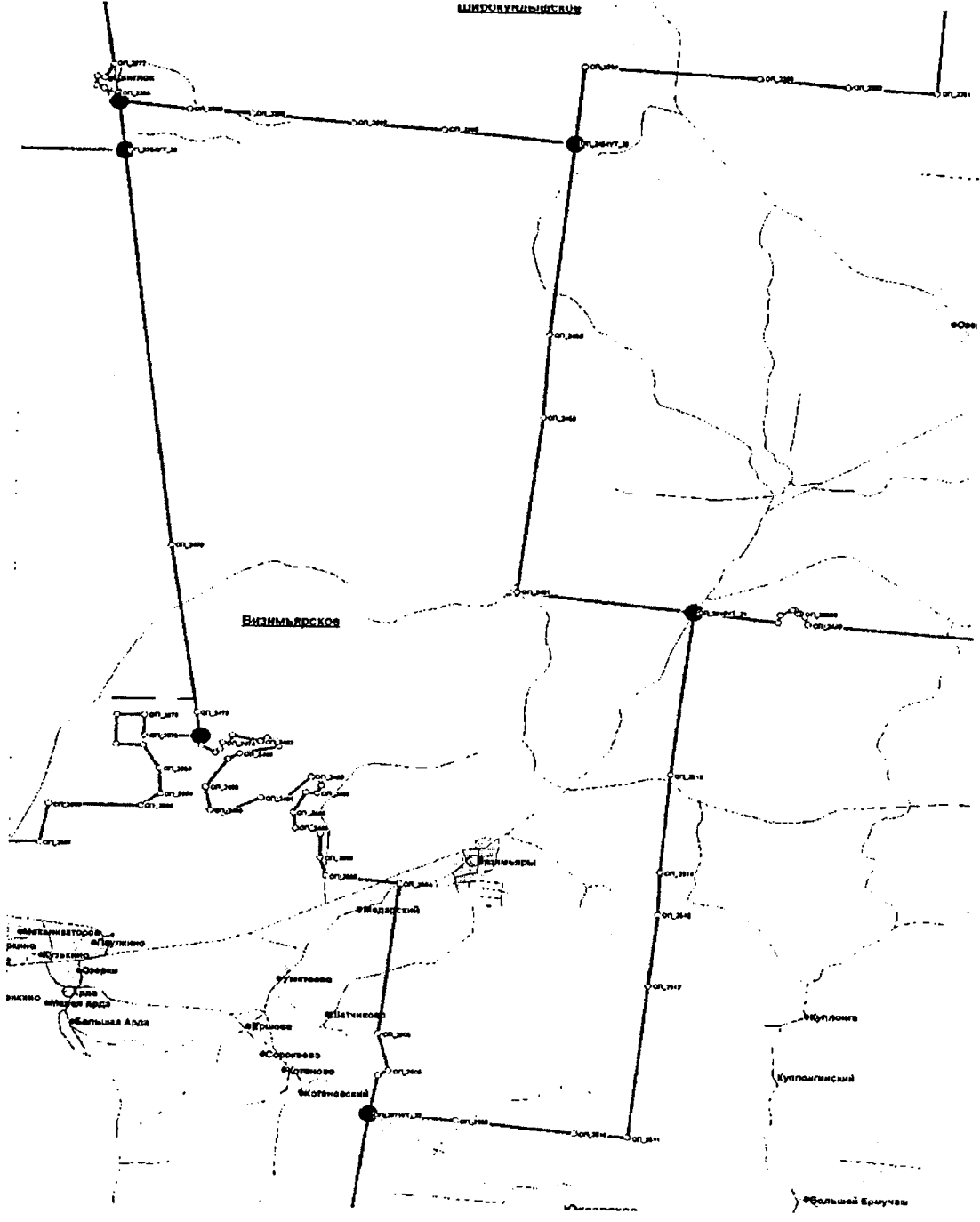
Схемы границ сельских, городского поселений, находящихся в границах Килемарского района

1. Сельские поселения:

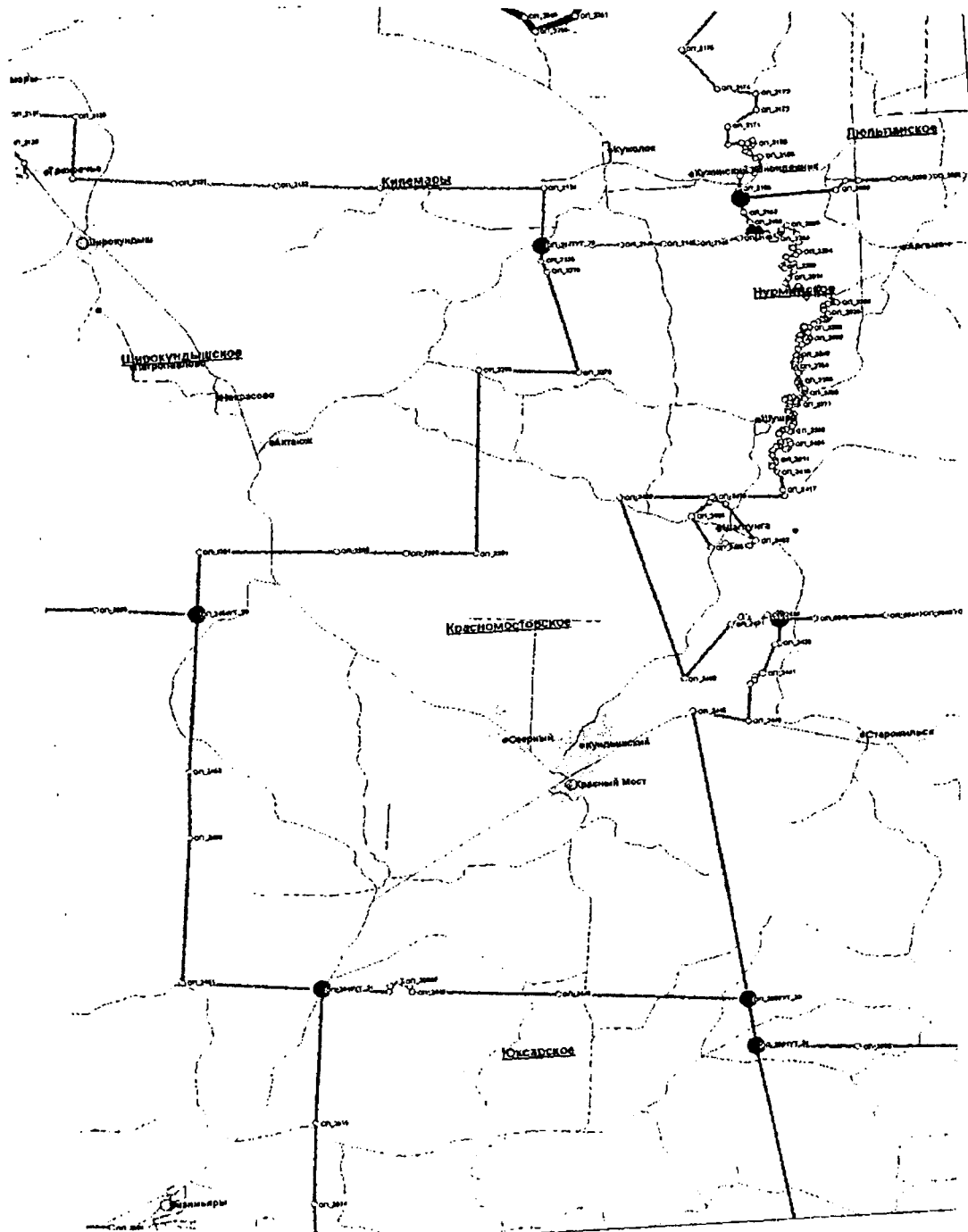
1) Ардинское:



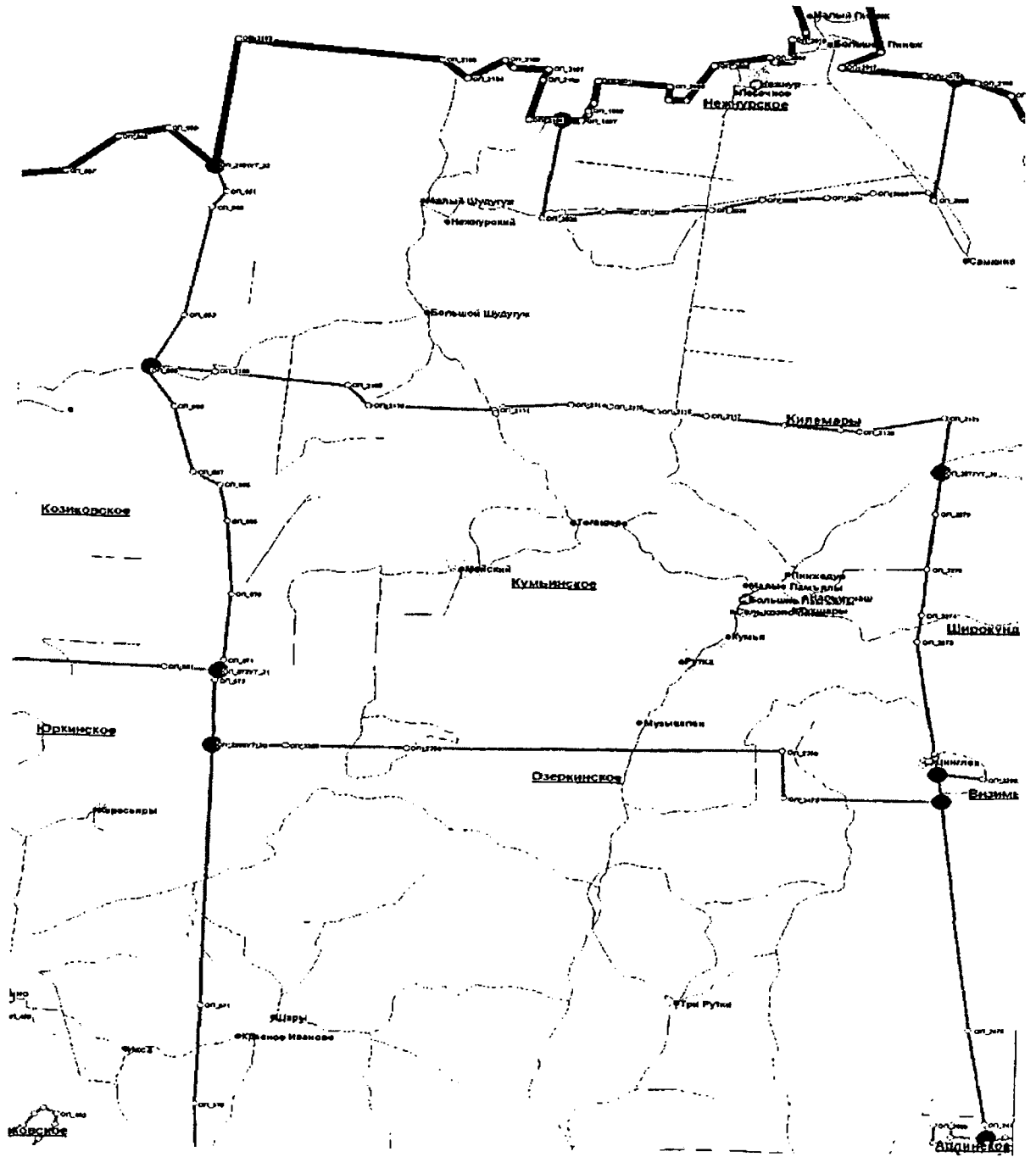
2) Визимьярское:



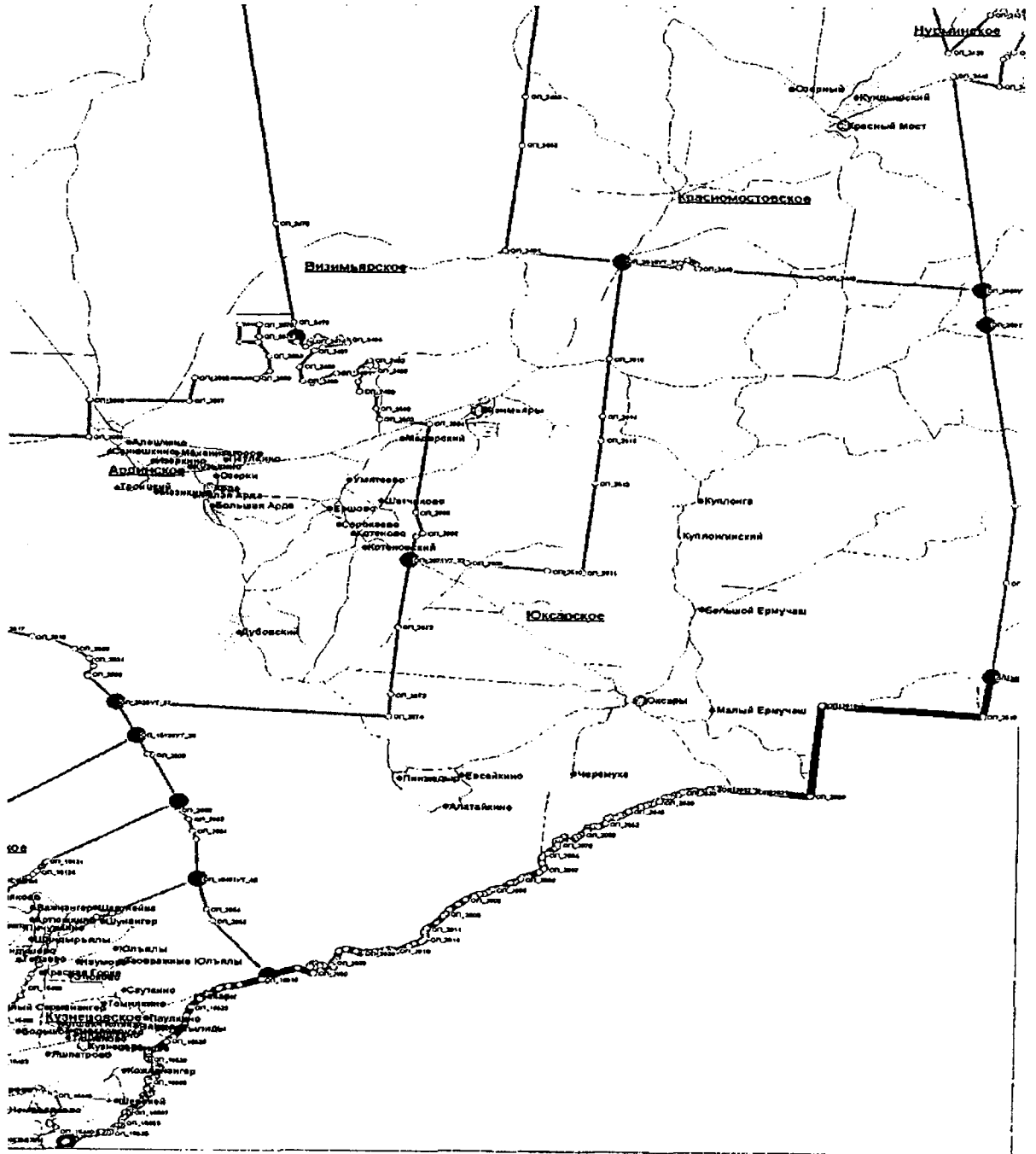
3) Красноястовское:



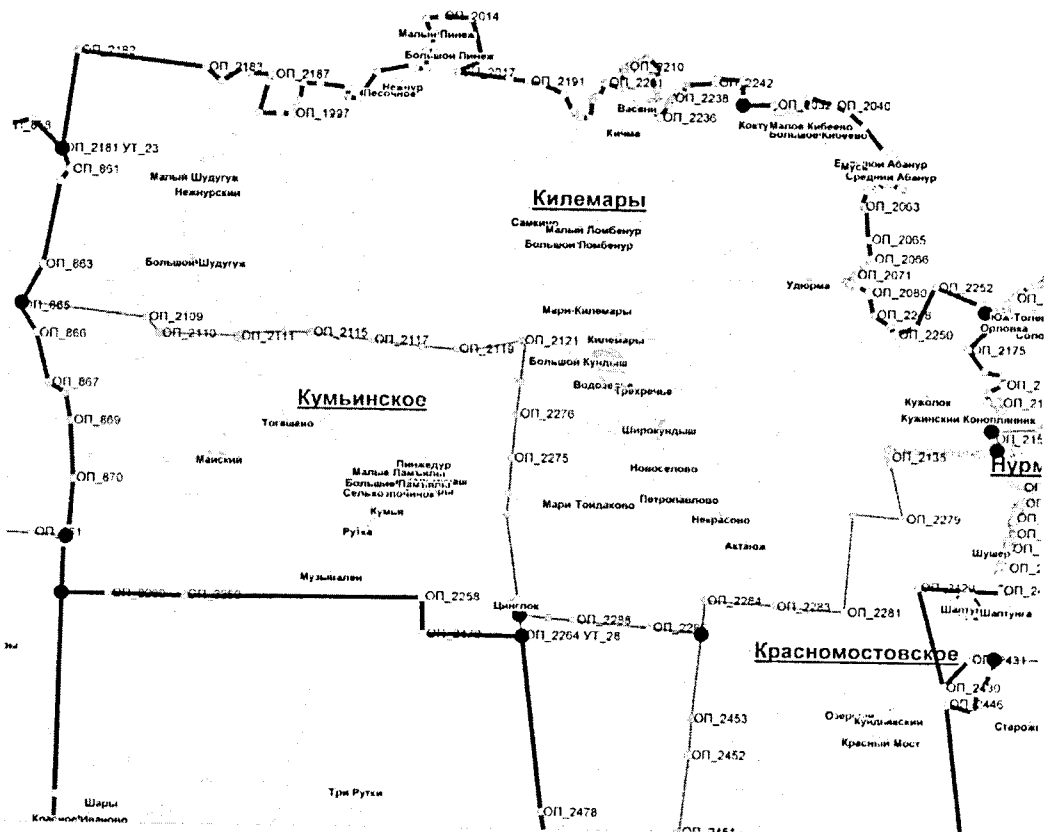
4) Кумьинское:



5) Юксарское:



2. Городское поселение Килемары:



С т а т ь я 13. Настоящий Закон вступает в силу по истечении десяти дней после дня его официального опубликования.

Глава
Республики Марий Эл

А. Евстифеев

г. Йошкар-Ола
№

Приложение №1
к Закону
Республики Марий Эл
"О преобразовании некоторых
административно-территориальных единиц
и муниципальных образований
в Республике Марий Эл
и внесении изменений
в отдельные законодательные акты
Республики Марий Эл"
от 2022 г. №

**ЧИСЛЕННОСТЬ
ДЕПУТАТОВ ПРЕДСТАВИТЕЛЬНЫХ ОРГАНОВ ВНОВЬ
ОБРАЗОВАННОГО
МУНИЦИПАЛЬНОГО ОБРАЗОВАНИЯ**

Наименование муниципального образования	Число депутатов представительного органа
Килемарский муниципальный район Городское поселение Килемары	11